OBRAZAC 1

elektronski potpis projektanta	elektronski potpis revidenta
Nikola Drakić Digitally signed by Nikola Drakić Date: 2021.12.20 15:52:36 +01'00'	

INVESTITOR[1]	**OPŠTINA BAR**
OBJEKAT[2]	**UREĐENJE TERENA I ARHITEKTONSKIH SADRŽAJA ZA IZGRADNJU GROBLJA GVOZDEN BRIJEG**
LOKACIJA[3]	**katastarska parcela broj 1847, 1850, 1851, 1852/1, 1852/2, 1856/1 , 1856/2, 1856/3, 1857/1, 1857/2, 1857/3, 1858 i dio kat.parcela broj 1849, 1861/1 I 1861/2 S.O. Bar, K.O. Polje, DUP Gornja Čeluga**
VRSTA TEHNIČKE DOKUMENTACIJE[4]	**IDEJNO RJEŠENJE**
PROJEKTANT[5]	**„INKOPLAN“ d.o.o Podgorica**
ODGOVORNO LICE[6]	**Arh.Nikola Drakić, dipl.ing.**
GLAVNI INŽENJER[7]	**Arh.Nikola Drakić, dipl.ing.**

[1] Naziv/ime investitora
[2] Naziv projektovanog objekta
[3] Mjesto građenja, planski dokument, urbanistička parcela, katastarska parcela
[4] Idejno rješenje, idejni projekat, glavni projekat odnosno projekat izvedenog objekta projekat (ako je u pitanju naslovna strana cjelokupne tehničke dokumentacije)
[5] Naziv privrednog društva, pravnog lica odnosno preduzetnika koji je izradio tehničku dokumentaciju
[6] Ime odgovornog lica u privrednom društvu, pravnom licu odnosno ime i prezime preduzetnika
[7] Ime i prezime glavnog inženjera.

IDEJNO RJEŠENJE UREĐENJA TERENA I ARHITEKTONSKIH SADRŽAJA ZA IZGRADNJU GROBLJA GVOZDEN BRIJEG

Opšta dokumentacija:

- Naslovna strana, Obrazac 1;
- Sadržaj tehničke dokumentacije;
- Ugovor za izradu idejnog rješenja
- Izvod iz centralnog registra za privredno društvo za izradu tehničke dokumentacije;
- Licenca privrednog društva, pravnog lica, odnosno preduzetnika za izradu tehničke dokumentacije;
- Polisa osiguranja od profesionalne odgovornosti projektanta;
- Licenca odgovornog inženjera;
- Projektni zadatak

Tekstualna dokumentacija:

- Tehnički opis

Grafička dokumentacija:

1. Geodetska podloga R 1:200
2. Osnova partera R 1:200
3. Specifikacija grobnih mjesta u grobnim poljima R 1:200
4. Presjeci R 1:200
5. Detalji grobnica R 1:20
   - 5.1 Tip A
   - 5.2 Tip B
   - 5.3 Tip C

3D model

Crna Gora
OPŠTINA BAR
Broj: 01-DK/21-3597
3.12. 20 21 godine

D.O.O. "INKOPLAN"
Broj 57/21
Podgorica, 07.12 2021 god.

UGOVOR
ZA
IZRADU IDEJNOG RJEŠENJA UREĐENJA TERENA I ARHITEKTONSKIH SADRŽAJA ZA IZGRADNJU GROBLJA GVOZDEN BRIJEG

Ovaj ugovor zaključen je između:
Opštine Bar, sa sjedištem u Baru, Bulevar Revolucije br. 1, Bar PIB: 02015099, Broj računa: [redacted] koju zastupa Predsjednik, Dušan Raičević (u daljem tekstu: Naručilac)
i
Ponuđača "Inkoplan" DOO sa sjedištem u Podgorici, ulica Bokeška 18, PIB: 02087723, Broj računa: [redacted] koje zastupa izvršni direktor Nikola Drakić (u daljem tekstu: Izvršilac).

OSNOV UGOVORA:

Broj i datum Obavještenja o ishodu postupka jednostavne nabavke za izradu idejnog rješenja uređenja terena i arhitektonskih sadržaja za izgradnju groblja Gvozden Brijeg na površini od 1.35 ha – 13500 m2 na kat. parcelama br. 1847, 1850, 1851,1852/1, 1852/2, 1856/1, 1856/2, 1856/3, 1857/1, 1857/2, 1857/3, 1858 i dio kat. parcela broj 1849, 1861/1 i 1861/2 KO Polje: 04-426/21-2132/1 od 29.11.2021. godine.
Ponuda ponuđača "Inkoplan" DOO Podgorica, broj 04-426/21-2132 od 26.11.2021. godine.

PREDMET UGOVORA
Član 1.

Predmet ovog ugovora je pružanje usluga - izrada idejnog rješenja uređenja terena i arhitektonskih sadržaja za izgradnju groblja Gvozden Brijeg, a u skladu sa Obavještenjem o ishodu postupka jednostavne nabavke: 04-426/21-2132/1 od 29.11.2021. godine, i prema ponudi Izvršioca.
Predmet obuhvata:
- Pripremni radovi – Projektni zadatak, Geodetski snimak, Elaborat geomehanike tla
- Situaciono rješenje
- Projekat remodelacije terena – zemljani i drugi radovi remodelacije terena, Betonski i AB radovi
- Arhitektura
- Materijalizacija izabranoh modela – dizajna svih sadržaja, tipovi grobnica u strukturama i rasporedu gabarita
- Procjena vrijednosti investicije.

CIJENA I USLOVI PLAĆANJA

Član 2

Ukupna vrijednost usluga, prema prihvaćenoj ponudi iznosi 4.100,00 eura bez uračunatog PDV-a, PDV: 861,00 eura, ukupno **4.961,00 eura sa uračunatim PDV-om.**
Naručilac se obavezuje da će izvršiti uplatu od 50 % od ukupno ugovorene cijene, odmah po zaključenju ugovora, i 50% po završetku posla.

Član 4

Ugovor se zaključuje na određeno vrijeme.
Izvršilac se obavezuje da će usluge navedene u članu 1 ovog Ugovora, završiti u roku od 4 dana od dana zaključenja ugovora.

OBAVEZE UGOVORNIH STRANA

Član 5

Izvršilac se obavezuje:

- da usluge koje su predmet ovog Ugovora izvodi u skladu sa važećim zakonskim propisima, normativima i standardima za ovu vrstu posla;
- da rukovodi izvršenjem svih usluga;
- da odmah pristupi otklanjanju uočenih nedostataka i propusta;
- da nadoknadi svu štetu Naručiocu, koja bude prouzrokovana nesavjesnim ili nekvalitetnim radom ili krivicom lica koje vrši reviziju.

RASKID UGOVORA

Član 6

Naručilac će jednostrano raskinuti ugovor, ako Izvršilac:
a) jasno ispolji svoju namjeru da ne nastavi sa izvršavanjem svojih ugovornih obaveza;
b) ne izvršava svoje obaveze u rokovima i na način predviđen Ugovorom.
Izvršilac ima pravo da jednostrano raskine ugovor, ako naručilac neopravdano ne izvrši plaćanje u roku od 15 dana od ugovorenog roka plaćanja.
O jednostranom raskidu ugovora Izvršilac je dužan da obavijesti Naručioca.

Član 7

Naručilac i Izvršilac će sporazumno raskinuti ugovor, ako dođe do trajne obustave ili zabrane vršenja usluga.

Član 8

Ugovor koji je zaključen uz kršenje antikorupcijskog pravila ništav je.

Član 9

Za slučaj eventualnog spora po ovom Ugovoru, ukoliko ga ugovorne strane ne riješe sporazumno, isti će se rješavati pred Privrednim sudom u Podgorici.

Član 10

Ovaj ugovor je pravno valjano zaključen i potpisan od dolje navedenih ovlašćenih zakonskih zastupnika strana ugovora i sačinjen je u 6 (šest) istovjetnih primjeraka, od kojih su 3 (tri) primjerka za Izvršioca i 3 (tri) primjerka za Naručioca.

OPŠTINA BAR
Predsjednik
Dušan Raičević
[redacted]

"INKOPLAN" DOO PODGORICA
Izvršni direktor
Nikola Đurišić
[redacted]

IZVOD IZ CENTRALNOG REGISTRA PRIVREDNIH SUBJEKATA PORESKE UPRAVE

Registarski broj 5 - 0101241 / 013
PIB: 02087723

Datum registracije: 13.08.2002.
Datum promjene podataka: 07.09.2011.

DRUŠTVO SA OGRANIČENOM ODGOVORNOŠĆU "INKOPLAN"D.O.O. ZA INŽENJERING , KONSALTING I PLANIRANJE , EXPORT -IMPORT

Broj važeće registracije: /013

Skraćeni naziv: INKOPLAN
Telefon:
eMail:
Web adresa:
Datum zaključivanja ugovora: 05.08.2002.
Datum donošenja Statuta: 05.08.2002. Datum promjene Statuta: 07.09.2011.
Adresa glavnog mjesta poslovanja:
Adresa za prijem službene pošte: BOKEŠKA BR. 18 PODGORICA
Adresa sjedišta: BOKEŠKA BR. 18 PODGORICA
Pretežna djelatnost: 7111 Arhitektonska djelatnost
Obavljanje spoljno-trgovinskog poslovanja: NE
Oblik svojine: Privatna
Porijeklo kapitala: Domaći
Upisani kapital: 2.473,78Euro (Novčani 2.473,78Euro, nenovčani 0,00Euro)
Stari registarski broj: 1-3373-00

OSNIVAČI:

NIKOLA DRAKIĆ[redacted]
Uloga: Osnivač
Udio: % Adresa: [redacted]

LICA U DRUŠTVU:

NIKOLA DRAKIĆ [redacted]

Adresa: [redacted]
Uloga: Izvršni direktor
Ovlašćenja u prometu: Neograničeno ( )
Ovlašćen da djeluje: POJEDINAČNO ( )

NIKOLA DRAKIĆ [redacted]

Adresa: [redacted]
Uloga: Ovlašćeni zastupnik
Ovlašćenja u prometu: Neograničeno ( )
Ovlašćen da djeluje: POJEDINAČNO ( )

Izdato: 12.10.2020 godine u 11:56h **MP**

Crna Gora * PORESKA UPRAVA * Podgorica 11/3

Načelnica

Slobodanka Nedović

CRNA GORA

MINISTARSTVO ODRŽIVOG RAZVOJA
I TURIZMA

DIREKTORAT ZA INSPEKCIJSKI NADZOR I
LICENCIRANJE
Direkcija za licenciranje
Broj: UPI 107/7-2755/2
Podgorica, 16.05.2018. godine

»INKOPLAN« D.O.O. Podgorica

Bokeška 18
PODGORICA

U prilogu ovog dopisa, dostavlja Vam se rješenje, broj i datum gornji.

OVLAŠĆENO SLUŽBENO LICE

Nataša Pavićević

Dostavljeno:
-Naslovu;
-a/a.

IV Proleterske brigade broj 19, 81000 Podgorica
Tel: (+382)20 446 269 (+382)20 446 316 (+382); Fax: (+382)20 446-215
Web: www.mrt.gov.me

MINISTARSTVO ODRŽIVOG RAZVOJA I TURIZMA
DIREKTORAT ZA INSPEKCIJSKI NADZOR
I LICENCIRANJE
Direkcija za licenciranje
Broj: UPI 107/7-2755/2
Podgorica, 16.05.2018. godine

Ministarstvo održivog razvoja i turizma, rješavajući po zahtjevu »INKOPLAN« D.O.O. Podgorica, za izdavanje licence projektanta i izvođača radova, na osnovu člana 135 st. 1 i 2 Zakona o planiranju prostora i izgradnji objekata ("Službeni list Crne Gore " br. 64/17) i člana 46 stav 1 Zakona o upravnom postupku ("Službeni list Crne Gore " br. 56/14, 20/15, 40/16 i 37/17), donosi

R J E Š E NJ E

1. IZDAJE SE »INKOPLAN« D.O.O. Podgorica, LICENCA projektanta i izvođača radova.
2. Ova Licenca se izdaje na 5 (pet) godina.

O b r a z l o ž e nj e

Aktom, br.UPI 107/7-2755/1 od 08.05.2018.godine, »INKOPLAN« D.O.O. Podgorica, obratilo se ovom ministarstvu za izdavanje licence projektanta i izvođača radova.

Uz zahtjev imenovano privredno društvo, dostavilo je ovom ministarstvu sledeće dokaze:
- Rješenje Ministarstva održivog razvoja i turizma br. UPI 107/7 – 1315/2 od 30.04.2018.godine, kojim je Drakić Nikoli, diplomiranom inženjeru arhitekture, izdata licenca ovlašćenog inženjera za obavljanje djelatnosti izrade tehničke dokumentacije i građenja objekta;
- Izvod iz Centralnog Registra Privrednih subjekata Poreske uprave za imenovano privredno društvo, registarski broj: 5 – 0101241/013 od 13.08.2002.godine.

Ministarstvo održivog razvoja i turizma, razmotrilo je podnijeti zahtjev pa je odlučilo kao u dispozitivu ovog rješenja, a ovo iz sledećih razloga:

Naime, članom 122 stav 1 Zakona o planiranju prostora i izgradnji objekata („Službeni list Crne Gore" broj 64/17), propisano je da privredno društvo koje izrađuje tehničku dokumentaciju (projektant), odnosno privredno društvo koje gradi objekat (izvođač radova), dužno je da za obavljanje djelatnosti izrade tehničke dokumentacije dijela tehničke dokumentacije, odnosno građenje ili izvođenje pojedinih radova ovlašćeni inženjer može da bude fizičko lice koje obavlja poslove izrade tehničke dokumentacije odnosno građenje ili izvođenje pojedinih vrsta radova na građenju objekta, ima najmanje jednog zaposlenog ovlašćenog inženjera po vrsti projekta, koji izrađuje i to: arhitektonski, građevinski, elektrotehnički i mašinski projekat, odnosno vrsti radova koje izvodi na osnovu tih projekata. Stavom 2 istog člana Zakona, propisano je da obavljanje pojedinih poslova iz stava 1 ovog člana, projektant, odnosno izvođač radova može da obezbijedi na osnovu zaključenog ugovora sa drugim privrednim društvom koje ima zaposlenog ovlašćenog inženjera za određenu vrstu projekta, odnosno radova.

Članom 3 stav 1 tačka 3 Pravilnika o načinu i postupku izdavanja, mirovanja licence i načinu vođenja registara licenci („Službeni list Crne Gore" broj 79/17), utvrđene su vrste licenci, a između ostalih i licenca projektanta i izvođača radova, koja se izdaje privrednom društvu za obavljanje djelatnosti izrade tehničke dokumentacije i građenje objekta.

Članom 5 stav 1 tač. 1-2. Pravilnika, utvrđeno je da se u postupku izdavanja licence projektanta, odnosno izvođača radova, provjerava: da li podnosilac zahtjeva u radnom odnosu ima zaposlenog ovlašćenog inženjera i licencu ovlašćenog inženjera.

Članom 137 stav 2 Zakona, propisano je da se licenca za privredno društvo, izdaje se na pet godina.

Rješavajući po predmetnom zahtjevu, a na osnovu uvida u dostavljene dokaze, ovo ministarstvo nalazi, da su se u konkretnoj pravnoj stvari stekli uslovi za primjenu čl. 122 stav 1 i 135 stav 2 Zakona o planiranju prostora i izgradnji objekata, a u vezi čl 3 stav 1 tač. 1 i čl. 4 Pravilnika o načinu i postupku izdavanja, mirovanja licence i načinu vođenja registara licenci.

Saglasno izloženom, riješeno je kao u dispozitivu ovog rješenja.

PRAVNA POUKA: Protiv ovog rješenja može se pokrenuti upravni spor tužbom kod Upravnog suda Crne Gore u roku od 20 dana od dana prijema istog.

OVLAŠĆENO SLUŽBENO LICE
Nataša Pavićević

IV Proleterske brigade broj 19, 81000 Podgorica
Tel: (+382) 20 446 269; (+382) 20 446 339 ; Fax: (+382) 20 446-215
Web: www.mrt.gov.me

UNIQA osiguranje

Broj polise:	**6-41463**
Zamjena polise:	37772
Vrsta osiguranja:	Odg. projektanata
Šifra osiguranja:	1307
Poslovna jedinica:	Direkcija
Saradnički broj:	660729
Mjesto:	Podgorica
Datum:	14.12.2021

POLISA
za osiguranje od odgovornosti

Ugovarač osiguranja: **INKOPLAN, 81000 PODGORICA, BOKEŠKA 18**
PIB:02087723

Osiguranik: **INKOPLAN, 81000 PODGORICA, BOKEŠKA 18**
PIB:02087723

Početak osiguranja: 14.12.2021 Prestanak osiguranja: 14.12.2022 Dospijeće: 14.12
Tarifa i tarifna grupa: Suma osiguranja: 100.000,00 Premija osiguranja: 477,50

Osiguranje je zaključeno prema priloženim uslovima: Opšti uslovi za osiguranje od odgovornosti. Posebni uslovi za osiguranje od profesionalne odgovornosti i odgovornosti za proizvode sa manom.
Osiguranik potvrđuje da je kod zaključenja ovog ugovora primio naznačene uslove.

Redni broj	Osigurava se	Suma osiguranja (€)	Ukupan limit za trajanje osiguranja	Premija osiguranja (€)
1 Osiguranje od odgovornosti projektanata				
1	Opšte odgovornosti - razne delatnosti Osiguranjem od profesionalne odgovornosti pruža se osiguravajuće pokriće za učinjenu profesionalnu grešku ,nesavjestan ili nestručan postupak ,odnosno propust davaoca usluga (osiguranika). Ovim osiguranjem pokrivena je odgovornost za prouzrokovanu štetu klijentu ili trećim licima ,ako je nastala iz profesionalne djelatnosti- izrada tehničke dokumentacije i gradnja objekta .(Osiguranika). Osigurana suma 100.000,00 EUR Godišnji agregat šteta 100.000,00 EUR Broj zap. 4 , licencirani 1.	100.000,00	100.000,00	1.223,88
1.1	Popust za smanjenje broja suma osiguranja u zbirnom limitu	1.223,88	0,00	489,55
1.2	Popust za osiguranika od posebnog poslovnog interesa	734,33	0,00	110,15
1.3	Popust za jednokratno plaćanje premije	624,18	0,00	62,42
1.4	Korisnički popust	561,76	0,00	84,26
	Ukupno:			477,50

PREMIJA OSIGURANJA	477,50
Porez:	42,98
UKUPNO ZA UPLATU:	520,48

NAPOMENA:
-Teritorijalno pokrice: Crna Gora .
-Franšiza (ucešce u šteti) je 10%,min.1.000,00 Eur.
-Ovo osiguranje pokriva rizik Odgovornosti za štetu prouzrokovanu licima ,za štetu na objektima i za finansijski gubitak u skladu sa Uslovima osiguranja.
Polisa osiguranja je naplativa u roku od 3 (tri) godine i nakon isteka važece polise, shodno obligacionim odnosima.
Ovom polisom iskljucuje se osiguravajuce pokrice za sve štete, odgovornost, troškove, novcane i druge kazne koje su direktno ili indirektno prouzrokovane ili povezane sa bilo kojom prenosivom bolešcu koja je proglašena kao pandemija ili epidemija od strane Svjetske zdravstvene organizacije i/ili od strane nadležnog državnog organa.

Broj polise:	**6-41463**
Zamjena polise:	37772
Vrsta osiguranja:	Odg. projektanata
Šifra osiguranja:	1307
Poslovna jedinica:	Direkcija
Saradnički broj:	660729
Mjesto:	Podgorica
Datum:	14.12.2021

Ugovarač osiguranja: **INKOPLAN, 81000 PODGORICA, BOKEŠKA 18**
PIB:02087723

Osiguranik: **INKOPLAN, 81000 PODGORICA, BOKEŠKA 18**
PIB:02087723

Posebna ugovaranja, zaštitne mjere i klauzule:
Polisa je izdata u skladu sa clanom 131 stav 1 Zakona o planiranju prostora i izgradnji objekata ("Službeni list Crne Gore broj 064/17 i 44/2018") i Uredbom o minimalnoj sumi osiguranja od profesionalne odgovornosti u oblasti izgradnje objekata ("Službeni list Crne Gore", br.068/17).

Premija osiguranja 520,48 € obračunata za period od 14.12.2021 do 14.12.2022 plaća se prema ispostavljenoj fakturi. Ugovarač osiguranja potpisom na polisi potvrđuje da je primio fakturu, koja predstavlja sastavni dio polise kao ugovora o osiguranju.

Osiguravač zadržava pravo ispravke računskih i drugih grešaka saradnika.
Pocetak osiguranja po ovoj polisi je istek 24-og casa datuma naznacenog na polisi kao datum pocetka osiguranja, ali ne prije isteka 24-og casa dana uplate premijskog obroka definisanog otplatnim planom koji cini sastavni dio predmetne polise. Ukoliko Ugovarac osiguranja u roku od 30 dana od isteka 24-og casa dana naznacenog kao dospijece premijskog obroka ne uplati premiju osiguranja, smatrace se da osiguranje nije ni bilo zakljuceno, te se predmetna polisa istekom navedenog perioda automatski smatra nevažecom bez obaveze slanja opomene Drustva.
U slucaju iz prethodnog stava , Osiguravac nema pravo da zahtijeva naplatu premije osiguranja, obzirom da nije pružano osiguravajuce pokrice. Ugovarač osiguranja je saglasan da osiguravač može vršiti obradu ličnih podataka koje pribavi po osnovu ovog ugovora o osiguranju, kao i da iste može proslediti na obradu povezanom pravnom licu, odnosno pravnom licu angažovanom u cilju obavljanja poslova koji su u vezi sa predmetnim ugovorom o osiguranju.
Polisa je punovažna sa skeniranim pečatom i potpisom lica ovlašćenih za potpisivanje u ime Osiguravača na ovoj Polisi, i isti imaju dokaznu snagu i pravno dejstvo svojeručnog potpisa i originalnog pečata.

Za Osiguravača

AKCIONARSKO DRUŠTVO ZA OSIGURANJE PODGORICA
UNIQA
NEŽIVOTNO OSIGURANJE
1

D.O.O. ZA INŽINJERING, KONSALTING I PLANIRANJE
M.P.
INKOPLAN
PODGORICA
EXPORT-IMPORT

[redacted]
Za Ugovarača

CRNA GORA

MINISTARSTVO ODRŽIVOG RAZVOJA
I TURIZMA

DIREKTORAT ZA INSPEKCIJSKI NADZOR I
LICENCIRANJE
Direkcija za licenciranje
Broj: UPI 107/7 – 1315/2
Podgorica, 30.04.2018. godine

NIKOLA V. DRAKIĆ

[redacted]

U prilogu ovog dopisa, dostavlja Vam se rješenje, broj i datum gornji.

OVLAŠĆENO SLUŽBENO LICE
Nataša Pavićević

Dostavljeno:
-Naslovu;
-a/a.

IV Proleterske brigade broj 19, 81000 Podgorica
Tel: (+382)20 446 279 (+382)20 446 316 (+382); Fax: (+382)20 446-215
Web: www.mrt.gov.me

MINISTARSTVO ODRŽIVOG RAZVOJA I TURIZMA
DIREKTORAT ZA INSPEKCIJSKI NADZOR
I LICENCIRANJE
Direkcija za licenciranje
Broj: UPI 107/7 – 1315/2
Podgorica, 30.04.2018. godine

Ministarstvo održivog razvoja i turizma, rješavajući po zahtjevu Drakić Nikole, dipl. inženjera arhitekture, iz Podgorice, za izdavanje licence za ovlašćenog inženjera, na osnovu člana 135 st. 1 i 2 Zakona o planiranju prostora i izgradnji objekata ("Službeni list Crne Gore" br. 64/17) i člana 46 stav 1 Zakona o upravnom postupku ("Službeni list Crne Gore" br. 56/14, 20/15, 40/16 i 37/17), donosi

R J E Š E NJ E

1. IZDAJE SE DRAKIĆ V. NIKOLI, dipl. inženjeru arhitekture, iz Podgorice, LICENCA ovlašćenog inženjera za obavljanje djelatnosti izrade tehničke dokumentacije i građenje objekta.

2. Ova Licenca se izdaje na neodređeno vrijeme.

O b r a z l o ž e nj e

Aktom, br. UP I 107/7 - 1315/1 od 14.03.2018.godine, Drakić Nikola, dipl. inženjer arhitekture, iz Podgorice, obratio se ovom ministarstvu zahtjevom za izdavanje licence ovlašćenog inženjera za obavljanje djelatnosti izrade tehničke dokumentacije i građenje objekta.

Uz zahtjev imenovani je ovom ministarstvu dostavio sledeće dokaze:
- Diplomu o visokoj školskoj spremi, izdatu od strane Arhitektonskog fakulteta, Univerzitet u Beogradu, broj 587 od 06.05.1964.godine;
- Rješenje br. 01-259/2 od 12.04.2012.godine, izdato od strane Inženjerske komore Crne Gore, kojim se izdaje licenca odgovornog inženjera za rukovođenje izvođenjem građevinskih i građevinsko-zanatskih radova na objektima visokogradnje, radova unutrašnje arhitekture i radova na unutrašnjim instalacijama vodovoda i kanalizacije;
- Rješenje br. 0501-4732/2 od 02.11.2010.godine, izdato od strane Ministarstva uređenja prostora i zaštite životne sredine, kojim se izdaje licenca za izradu projekata arhitekture, projekata unutrašnje arhitekture i uređenja terena kao djelova tehničke dokumentacije za objekte visokogradnje i projekata unutrašnjih instalacija vodovoda i kanalizacije;
- uvjerenje da u kaznenoj evidenciji ne postoje podaci o osuđivanosti za imenovanog;
- ovjerenu fotokopiju radne knjižice i kopiju lične karte.

Ministarstvo održivog razvoja i turizma, razmotrilo je podnijeti zahtjev pa je odlučilo kao u dispozitivu ovog rješenja, a ovo sa sledećih razloga:

Naime, članom 123 stav 1 Zakona o planiranju prostora i izgradnji objekata (»Službeni list Crne Gore« br. 64/17), propisano je da ovlašćeni inženjer može da bude fizičko lice koje obavlja poslove izrade tehničke dokumentacije odnosno građenje objekta, odgovarajuće struke, sa visokim obrazovanjem, odnosno najmanje kvalifikacijom VII1 podnivoa okvira kvalifikacije i najmanje tri godine radnog iskustva na stručnim poslovima izrade tehničke dokumentacije i građenja objekta.

Članom 3 stav 1 tačka 1 Pravilnika o načinu i postupku izdavanja, mirovanja licence i načinu vođenja registara licenci („Službeni list Crne Gore" br. 79/17), utvrđene su vrste licenci, a između ostalih i licenca ovlašćenog inženjera koja se izdaje fizičkom, licu za obavljanje djelatnosti izrade tehničke dokumentacije i građenje objekta.

Članom 4 stav1 tač. 1-4. Pravilnika, utvrđeno je da se u postupku izdavanja licence ovlašćenog inženjera, provjerava:

1. identitet podnosioca zahtjeva;
2. da li podnosilac zahtjeva posjeduje visoko obrazovanje, odnosno najmanje kvalifikacije VII1 podnivoa okvira kvalifikacija, odnosno da li je izvršeno priznavanje inostrane obrazovne isprave najmanje kvalifikacije VII1 podnivoa okvira kvalifikacija;
3. da li podnosilac zahtjeva ima najmanje tri godine radnog iskustva na stručnim poslovima izrade tehničke dokumentacije i građenju objekta sa visokim obrazovanjem, odnosno najmanje kvalifikacije VII1 podnivoa okvira kvalifikacije i
4. da li je podnosilac zahtjeva osuđivan za krivično djelo za koje se gonjenje preduzima po službenoj dužnosti.

Stavom 3 istog člana Pravilnika, utvrđeno je da se radno iskustvo u smislu stava 1 tačka 3 ovog člana, smatra radno iskustvo u svojstvu saradnika na izradi tehničke dokumentacije na građenju objekta, odnosno izvođenja pojedinih radova na građenju objekta. Stavom 4 istog člana Pravilnika, utvrđeno je da se izuzetno od stava 3 ovog člana, fizičkom licu koje posjeduje licencu za izradu tehničke dokumentacije i građenje objekata, izdatu po propisima koji su važili do donošenja ovog propisa, radno iskustvo može dokazati na osnovu uvida u dokumentaciju koja je bila osnov za njeno izdavanje.

Članom 137 stav 1 Zakona, propisano je da se licenca za fizičko lice izdaje na neodređeno vrijeme.

Rješavajući po predmetnom zahtjevu, a na osnovu uvida u dostavljene dokaze, ovo ministarstvo nalazi, da su se u konkretnoj pravnoj stvari stekli uslovi za primjenu čl. 123 stav 1 i 135 stav 2 Zakona o planiranju prostora i izgradnji objekata, a u vezi čl 3 stav 1 tač. 1 i čl. 4 Pravilnika o načinu i postupku izdavanja, mirovanja licence i načinu vođenja registara licenci.

Saglasno izloženom, riješeno je kao u dispozitivu ovog rješenja.

PRAVNA POUKA: Protiv ovog rješenja može se pokrenuti upravni spor tužbom kod Upravnog suda Crne Gore u roku od 20 dana od dana prijema istog.

OVLAŠĆENO SLUŽBENO LICE
Nataša Pavićević

IV Proleterske brigade broj 19, 81000 Podgorica
Tel: (+382) 20 446 279; (+382) 20 446 339 ; Fax: (+382) 20 446-215
Web: www.mrt.gov.me

PROJEKTNI ZADATAK

za izradu Idejnog rješenja uređenja terena i arhitektonskih sadržaja za izgradnju groblja Gvozden Brijeg

Uvod

Područje zahvata groblja nalazi se u sklopu područja Detaljnog urbanističkog plana "Gornja Čeluga" u Baru koji pripada prostornoj zoni Stari Bar smještenoj istočno od Luke Bar. Zahvat groblja se nalazi na teritoriji KO Polje.
Predmetni kompleks se nalazi sjeveroistočno od Magistralnog puta M24, tačnije između Magistrale i puta Bar – Stari Bar, koji se jednim dijelom pruža neposredno uz granicu pomenutih katastarskih opština.

U savremenim konceptima uređenja naselja, sve veća pažnja se poklanja uređenju groblja. Groblja se po pravilu uređuju kao parkovske površine, u kategoriji zelenila specijalne namjene, kako bi se dobio grandiozniji izgled prostora, koji treba da ostane uredan i intenzivno uređivan.
Postojeća groblja treba planski konzervirati, što podrazumijeva potrebna proširenja za aktuelne potrebe do uređenja prostora novog centralnog groblja.

POSTOJEĆE STANJE

1.1 Geomorfološke i geološke uslovi

Prostor Plana je dio širokog pojasa koji se prostire od 29mnv u zoni uz Magistralu, do 62mnv (Mustov brijeg na kojem je Uljara), odnosno 55mnv (Gvozden brijeg na kojem je crkva). Teren je u cjelini eksponiran ka jugu i jugozapadu, a u istočnom dijelu, gdje su nagibi manji, u cjelini je povoljno eksponiran. U zonama manjih brijegova na kojima se nalaze crkva i Uljara, eksponiranost je povoljnija sa južnih strana ovih brežuljaka. Nagib terena je u istočnom dijelu uglavnom do 5%. Ka zapadu i sjeveru teren je nagnutiji, pa su padine Mustovog i Gvozdenog brijega nagnute i do 20-25%.
Teren je izgrađen od vodopropusnih i vodonepropusnih stijena kvartarne starosti, među kojima su Gvozden i Mustov brijeg i ostali tereni u višim zonama izgrađeni od fliša, laporaca, glinaca, peščara, konglomerata.

1.2 Hidrogeološki i hidrografski uslovi

U hidrogeološkom pogledu postoje:
a. dobrovodopropusne stijene intergranularne poroznosti: aluvijalni šljunkovi i pijeskovi
nanosa Rikavca, proluvijalna drobina pretežno karbonatnog sastava, mjestimično sa šljunkom (u istočnom djelu) u kojima su:
– podzemne vode prisutne u vidu zbijenih izdani sa slobodnim nivoom
– dobrih filtracionih osobina - k je veći ili jednak 1x10-3cm/s
– stalni horizont podzemne vode koji može biti značajan za korišćenje i postoji samo u sedimentima ravničarskog dela, a nalazi se na različitim dubinama
b. kompleks vodopropusnih i vodonepropusnih stijena intergranularne poroznosti: proluvijalna drobina sa glinom i šljunkom (u južnom djelu do magistrale), u kojima je:
– promenljiva vodopropusnost uslovljena čestim smenjivanjem članova
c. aluvijalno deluvijalne drobine grade uzanu zonu po obodu Barskog polja od reke Rikavca na jugu do Željeznice na sjeveru, tj. područje dela Ronkule, Bijeliša i Mandarića; područje sjeverno od Željeznice, tj. područje Žukotrljice i Ilijina; područje

Nikčevića, Drača i Mlinara izmedju Željeznice i Crnog potoka i područje uvale Canj izmedju Srednjeg brda i Dubovice.vodoneprousne stijene: flišne zone (brežuljkast teren
u sjevernom djelupodručja) i gline sa znatnom količinom drobine heterogenog sastava,
proluvijalnog porijekla (u najnižim djelovima brijagova) u kojima:
– je vodonepropusnost uslovljena preovlađujućim učešćem glina kod kvartarnih sedimenata i glinovito-laporovite komponente kod flišnih sedimenata
– sedimenti fliša gornje eocenske starosti čine podlogu aluvijalnim sedimentima kvartarne starosti.

1.3 Inženjersko - geološke odlike terena

U inženjersko - geološkom pogledu svi tereni na području obuhvaćenom DUP-om izgrađeni
su od vezanih, poluvezanih i nevezanih stijena.
Vezane kamenite stijene čine:

- fliševi, laporci, glinci, peščari, konglomerati koji izgrađuju Gvozden i Mustov brijeg i ostale

padinske terene, a javljaju se i kao podloga sedimentima kvartarne starosti. Padine brijegova su sa nagibom do 20-25%. Medju stijenama preovladjuju glinci i laporci. Peščari
su obično sitno do srednjezrnati i tankoslojeviti. Predstavljaju, zajedno sa konglomeratima i
kalkarenitima, otpornije delove stijena. Raspadaju se u male pločaste komadiće koji se
mješaju sa glinovitim raspadinom, pogotovo na površini, pri čemu se stvaraju velike
količine pretežno glinovite raspadine sa komadićima peščara. Podložni su degradacionom
delovanju voda i eroziji tim prije, jer su tektonski jako deformisane - razlomljene, naborane
i mestimično izgužvane što dodatno potpomaže mehaničku dezintegraciju.

- Fizičko-mehaničke osobine flišnog kompleksa zavise od stepena mehaničke

oštečenosti, od stepena raspadnutosti, od vlažnosti i od položaja na terenu.

- Zapreminska težina fliševa je, prema literaturnim podacima 22-26 kN/m3 i otpornost

na pritisak 60-70 MPa okomito na slojevitost.

- Poroznost fliševa je pukotinska i djelimično intergranularna, a pošto su pukotine

obično zapunjene glinovitim materijalom su nepropustni i flišni kompleks u cjelini vodonepropustan.

- Kao gradjevinski materijal ove stijene nijesu upotrebljive.
- Po GN 200 spadaju u IV-V. kategoriju iskopa.

1.4 Stepen seizmičnosti

Analizirajući seizmološke karakteristike barskog područja, uočava se da se, praktično, najveća opasnost od jačih zemljotresa može se očekivati na prostoru Barskog polja i obodnih i obodnih padina, odnosno na prostoru koji je, istovremeno,

po velikom broju drugih kriterijuma, najpogodniji za život. Cijelo barsko primorje je ugroženo pojavom zemljotresa sličnog očekivanog intenziteta.

1.5 Temperatura vazduha:

- srednja godišnja temperatura je 15,6°C,
- najviše srednje mjesečne temperature su u julu i avgustu (23,4 i 23,1°C), a najniže u

januaru i februaru (8,3 i 8,9°C), dok srednje maksimalne temperature idu i do 28°C, a srednje minimalne se spuštaju i do 1,5°C.

- apsolutni maksimum za period 1960-74. godine zabeležen je 18. VII 1979. i iznosio je

36,8°C (meteorološka stanica Bar). Maksimalna amplituda iznosi 44°C (od -7,2°C do 36,8°C).5

- period sa srednjom dnevnom temperaturom vazduha višom od 5°C traje cijele godine, sa

temperaturom od 10°C oko 260 dana, a od 15°C oko 180 dana;

- period od polovine maja do polovine oktobra (oko 155 dana) može se smatrati turističkom

sezonom, s obzirom da u ovom periodu srednja mesečna temperatura gotovo da ne pada
ispod 18°C (donja granica sobne temperature vazduha) ;

- ukoliko bi računali na 20°C kao donjom granicon temperature vazduha, onda bi se letnja

turistička sezona mogla računati od približno 25. maja do 1. oktobra (oko 125 dana);

- kada se uzmu u obzir dani sa temperaturom vazduha od 25°C ili višom, ljetnji period traje

od oko 20-120 dana;

- u primorskom dijelu Opštine do visine od 300-400 m ima oko 100-120 ljetnjih dana.
- periodi sa maksimalnom temperaturom vazduha od 30°C ili višom (tropski dani) traju i po

70 dana. Tropski dani se ne javljaju na visini iznad 1200 mnv (Rumija}.

- dana sa mrazom ima vrlo retko i to mahom u decembru i januaru.

2. PROSTORNI MODEL

Elementi Programskog zadatka koji su obavezujući pri odabiranju prostornog modela definišu osnovne postavke za izradu idejnog rješenja i to kroz:
A) Arhitektoniku prostora kroz odabir važnih šema kretanja saobraćaja- kolskog saobraćaja po obodima i unutrašnjeg saobraćaja kroz zonu grobnih parcela
B) Infrastrukturu na kontaktima drugih zona i u zoni groblja
C) Saobraćaj-kolski i pješački kojim se prepoznaje funkcionalna i vizuelna matrica groblja
D) Pejzažno rješenje kao jedan od nosećih prostornih indikatora i ambijenta grupe
E) Način rješenja parcelacije u sklopu funkcije, izgleda, likovnog obrasca, mogućnost fazne realizacije

F) Sadržaj u prostoru u skladu sa odlukom, kojom se definiše lokacija groblja, veličina zahvata, itd.

2.1 Granice zahvata

Projektnom dokumentacijom izgradnje gradskog groblja obuhvatiti prostor katastarskih parcela broj 1847, 1850, 1851, 1852/1, 1852/2, 1856/1 , 1856/2, 1856/3, 1857/1, 1857/2, 1857/3, 1858 i dio kat.parcela broj 1849, 1861/1 I 1861/2 S.O. Bar, K.O. Polje, DUP Gornja Čeluga.

2.2 Sadržaj u prostoru

Osnovni cilj Idejnog rješenja je bio da ispita planska rješenja ovog prostora, preispita i analizira rezultate dosadašnje gradnje, odnosno da prilagodi novo rješenje sadašnjim potrebama i mogućnosti u skladu sa zadatim Programskim zadatkom, predvidi i predloži politiku razvoja poštujući logiku kontinuiteta i načina realizacije i tehničke elemente Plana kroz okvire ocjene realizacije i planskih djelova planova višeg reda, pri tom valorizujući značaj i kvalitet područja u funkciji potreba grada kroz aspekte tehnologije gradnje, mogućnost realizacije, zaštite životne sredine i doprinosu za unapređenje karakteristične urbane slike grada i prepoznatljivog urbanog tkiva grada kao jednog od značajnijih sadržaja.

Sadržaje i prilaze groblju prilagoditi za pristup, upotrebu i kretanje lica smanjene pokretljivosti i lica sa invaliditetom, a sve u skladu sa Pravilnikom o bližim uslovima i načinu prilagođavanja objekata za pristup i kretanje lica smanjene pokretljivosti i lica sa invaliditetom („Sl. list CG“ br. 51/08, 34/11, 35/13 i 33/14).

Objekti koje je potrebno obraditi kroz Idejno rješenje su:

- Pristupni trg
- Grobne parcele
- Zajednička grobnica
- Ograda
- Parkovsko i linearno zelenilo
- Pješačko - kolski saobraćaj
- Kolski saobraćaj

Zabranjena je izgradnja grobnica u kojima se sahranjivanje vrši iznad površine zemlje. Objekte grobnica i grobova raditi u skladu sa propisima i standardima a koji definišu orjentaciju, način ukopa (odozgo), broj ukupnih mjesta u jednom grobnom mjestu, izbor osnovnog materijala osnovnog materijala (grobnice se obziđuju, pregrađuju i pokrivaju betonskim elementima) a kvalitet i vrsta materijala grobne arhitekture je individualni izbor.

Prilikom izgradnje grobnica treba se pridržavati pravila iz Odluke o uslovima i načinu sahranjivanja umrlih i uređivanju i održavanju groblja („Sl. list Crne Gore“ 19/98)

Kod planiranja izgleda ovog prostora sa mnogo pažnje uvažavati iskustva planiranja sličnih prostora. Objekte i pejzažna rješenja tretirati kao bitne likovne elemente budućeg izgrađenog prostora.

Sugeriše se da se tipovi grobnica istog kapaciteta organizuju u okviru jedne parcele-kompleksa. Glavnim projektom potrebno je razraditi svaki tip grobnice koji se predviđa Idejnim rješenjem.

Strukturu različitih tipova odrediti u skladu sa potrebama korisnika, *imajući u vidu multinacionalni i multuvjerski sklad i građanski karakter države Crne Gore.* Ukupan prostor planirati tako da funkcionalne cjeline posjeduju dovoljan stepen individualnosti, a da se istovremeno likovno-estetski povežu primjenom odgovarajućih hortikulturnih i parterno-arhitektonskih elemenata. Naročitu pažnju posvetiti reprezentativnosti komemorativnog trga.

Struktura i tipovi grobnica sa brojem ukopnih mjesta pojedinačne grobnice

TIP	**NAČIN UKOPA**	**BROJ NIVOA**	**BROJ MJESTA UKOPA**	
„A“ 92%	Odozgo	2	2	
„B“ 0.5%	Odozgo	1	1	Spomen groblje
„C“ 7.5%	Odozgo(u paru)	2	4	Spomen groblje

Ukupan broj grobnica po iskazanim strukturama i broj ukopnih mjesta u pojedinim grobnicama, predstavlja anketu sprovedenu za duži vremenski period, te se smatra pouzdano u daljem planiranju.

Objekat groblja je u ogradi (zid ili zelena kultivisana ograda), a u okruženju objekta je zaštitno zelenilo.

Idejnim rješenjem potrebno je osmisliti arhitektonsko pejzažno rješenje kojim će se omogućiti optimalni uslovi za korisnike i pri tome voditi računa o funkcionalnosti, higijeni, estetici i zaštiti.

Potrebno je predvidjeti odgovarajuće elemente urbane opreme: žardinjere, korpe za otpatke, klupe za sjedjenje, eventualno nadstrešice, odabrati materijalizaciju popločanja i slično. Odabrani elementi moraju biti usklađeni sa namjenom objektaVoditi računa o obezbjeđenju prilaza za lica smanjene pokretljivosti. Obezbijediti vezu pješačkih površina sa ostalim pješačkim tokovima.

U konceptu organizacije prostora i funkcije zastupati racionalne šeme koje obezbeđuju racionalan broj grobnih mjesta i kvalitetnu funkciju prilaznih staza do svih tačaka kroz geometriju jasnog naglašavanja glavnih aleja i dijagonalnih pravaca kretanja koji presijecaju ortogonalne šeme, najbolje povezujući sve grobne parcele.

TEHNIČKI OPIS
UZ IDEJNO RJEŠENJE UREĐENJA TERENA I ARHITEKTONSKIH SADRŽAJA ZA IZGRADNJU GROBLJA GVOZDEN BRIJEG

Groblje predstavlja jedan od najekskluzivnijih objekata u strukturi grada. I pored svoje osnovne funkcije ukopa, svojim izgledom, položajem i izborom parternih i drugih rješenja u slici grada predstavlja jedan od najznačajnijih indikatora forme i funkcije grada.

Opšti podaci:

Lokacija:

Područje zahvata groblja nalazi se u sklopu područja Detaljnog urbanističkog plana "Gornja Čeluga" u Baru koji pripada prostornoj zoni Stari Bar smještenoj istočno od Luke Bar. Zahvat groblja se nalazi na teritoriji KO Polje. Obuhvata prostor katastarskih parcela broj 1847, 1850, 1851, 1852/1, 1852/2, 1856/1 , 1856/2, 1856/3, 1857/1, 1857/2, 1857/3, 1858 i dio kat.parcela broj 1849, 1861/1 I 1861/2 S.O. Bar, K.O. Polje, DUP Gornja Čeluga.

Projektom groblja Gvozden Brijeg obuhvaćen je pristupni trg sa ulazom u kompleks, Spomen groblje, Aleja zaslužnih i uglednih građana koje se nalaze uz centralnu šetnicu, grobna polja sa grobnicama, obodna saobraćajnica.

Uvodnim razmatranjem i projektnim zadatkom, definisani su uslovi tehnike u realizaciji navedenih vrsta ukopa - grobnice sa ukopom odozgo, a takođe tehničkim opisom dimenzije i karakteristike staza kojima su uokvirene grobne parcele. Ukupan broj grobnica iskazan po strukturama, i broj ukopnih mjesta dobijen je na osnovu projektonog zadatka, tj na osnovu ankete koja je sprovedena, i smatrana pouzadnom za duzi period planiranja.

Po grobnim parcelama su prikazane vrste i strukture grobnih mjesta. To su grobnice sa ukopom odgozgo (jedno grobno i jedno ukopno mjesto, jedno grobno i dva ukopna mjesta i jedno grobno i četiri ukopna mjesta).

U skladu sa zahtijevanom strukturom grobnica, navedenom u Projektnom - zadatku, projektovane su grobnice u okviru raspoloživih grobnih parcela kako slijedi.

Grobnica sa dva ukopna mjesta 1+1, vertikalno, ukop odozgo: TIP A dimenzije: 130 x 270,površina: 3.51 m2.

Grobnica sa jednim ukopnim mjestom 1, vertikalno, ukop odozgo: TIP B dimenzije: 130 x 270,

površina: 3.51m2.

Grobnica sa četiri ukopna mjesta 2+2, vertikalno, ukop odozgo: TIP **C** dimenzije: 230 x 270,površina: 6.21m2.

Ostvareni parametri:

-TIP A -grobnice sa ukopom odozgo ½ - broj grobnih mjesta 956;

-TIP B -grobnice sa ukopom odozgo 1/1 – broj grobnih mjesta 6;

-TIP C- dvojne grobnice sa ukopom odozgo ¼ - broj grobnih mjesta 75;

Ukupan broj grobnih mjesta je 1037, a ukopnih 2218.

Veličine i dimenzije nadgrobnih spomenika (vertikalne ploče – visina). je do 1.25 m za grobnice sa ukopom odozgo. Visina nadgrobne ploče za ostale grobnice 1/1, ¼ je do 1.5m, sa izuzetkom da u dijelu gdje se nalazi spomen groblje, visina nadgorbne ploče može biti do 1.8m.

Ovim rješenjem obuhvaćene su vrste grobnih gabarita sa kategorijama spomeničkih objekata, objekata za zaslužne građane, uključujući i aleju velikana.

Materijalizacija prstupnog trga kao i komemorativnog su behaton ploče u cementnj košuljici, na prethodno pripremljenoj podlozi, uvaljana tamponirana podloga, nakon koje slijedi izlivanje AB ploče sa dilatacionim razdjelnicama na određenom rastojanju. Kroz prostor su predviđeni elementi urbane opreme: klupe za sjedenje, korpe za otpatke…

Rješenje grobnog kompleksa može se svrstati u kombiinovani tip, koji sadrži elemente parkovskog i arhitektonskog groblja.

Tabelarni prikaz projektovane strukture grobnica:

	TIP "A"		TIP "B"		TIP "C"	
OZNAKA GROBNOG POLJA	1 GROBNO MJESTO	2 UKOPNA MJESTA	1 GROBNO MJESTO	1 UKOPNO MJESTO	1 GROBNO MJESTO	4 UKOPNA MJESTA
	73	146	—	—	8	32
	173	346	—	—	12	48
	233	466	—	—	19	76
	241	482	—	—	31	124
	236	472	—	—	5	20
ULAZNA PARTIJA	—	—	6	6	—	—
	broj grobnih mjesta	broj ukopnih mjesta	broj grobnih mjesta	broj ukopnih mjesta	broj grobnih mjesta	broj ukopnih mjesta
UKUPNO	956	1912	6	6	75	300
%	92.2%		0.6%		7.2%	

UKUPNO GROBNIH MJESTA U GROBNIM POLJIMA 1037

UKUPNO UKOPNIH MJESTA U GROBNIM POLJIMA 2218

GRAFIČKA DOKUMENTACIJA

UREĐENJA TERENA I ARHITEKTONSKIH SADRŽAJA ZA IZGRADNJU GROBLJA GVOZDEN BRIJEG

GEODETSKA PODLOGA
R 1-200

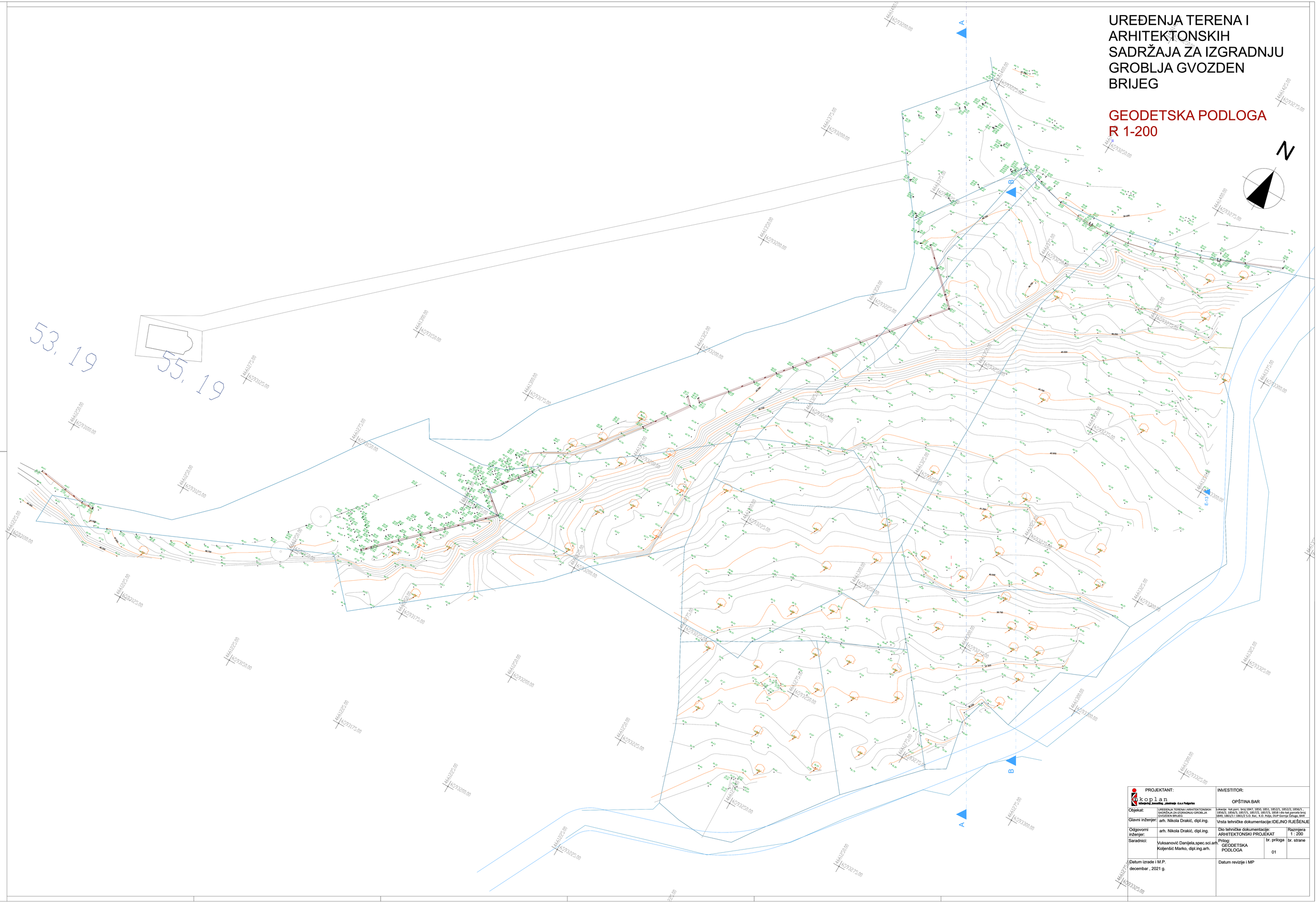

PROJEKTANT:		INVESTITOR:	
koplan inženjering ,konsalting , planiranje d.o.o Podgorica		OPŠTINA BAR	
Objekat:	UREĐENJA TERENA I ARHITEKTONSKIH SADRŽAJA ZA IZGRADNJU GROBLJA GVOZDEN BRIJEG	Lokacija: Kat.parc. broj 1847, 1850, 1851, 1852/1, 1852/2, 1854/3, 1856/2, 1856/3, 1857/1, 1857/2, 1857/3, 1858 i dio kat.parcela broj 1849, 1861/1 i 1861/2 S.O. Bar, K.O. Poljе, DUP Gornja Čanuga, Bar
Glavni inženjer:	arh. Nikola Drakić, dipl.ing.	Vrsta tehničke dokumentacije:IDEJNO RJEŠENJE	
Odgovorni inženjer:	arh. Nikola Drakić, dipl.ing.	Dio tehničke dokumentacije: ARHITEKTONSKI PROJEKAT	Razmjera 1 : 200
Saradnici:	Vuksanović Danijela,spec.sci.arh. Koljenšić Marko, dipl.ing.arh.	Prilog: GEODETSKA PODLOGA	br. priloga 01 / br. strane
Datum izrade i M.P. decembar , 2021 g.		Datum revizije i MP	

UREĐENJA TERENA I ARHITEKTONSKIH SADRŽAJA ZA IZGRADNJU GROBLJA GVOZDEN BRIJEG

OSNOVA PARTERA R 1-200

N

POTOK

POTOK

POTOK

A

B

A

POTPORNI ZID

GROBNICA TIP C

GROBNICA TIP A

GROBNICA TIP B

+47.00 NOVOPROJEKTOVANE KOTE REMODELIRANOG TERENA

POSTOJEĆE PROŠIRENJE GROBLJA

PROJEKTANT: ekoplan studijsko konsalting , planiranje d.o.o Podgorica		INVESTITOR: OPŠTINA BAR	
Objekat:	UREĐENJA TERENA I ARHITEKTONSKIH SADRŽAJA ZA IZGRADNJU GROBLJA GVOZDEN BRIJEG	Lokacija: kat parc broj 1847; 1850; 1851; 1852/1, 1852/2; 1854/1 - 1856/2, 1856/1, 1857/1, 1857/2, 1857/3, 1858 i dio kat parcela broj 1849, 1861/1,1861/2 K.O. Bar, K.O. Polje, DUP Gornja Čeluga, BAR	
Glavni inženjer:	arh. Nikola Drakić, dipl.ing.	Vrsta tehničke dokumentacije:IDEJNO RJEŠENJE	
Odgovorni inženjer:	arh. Nikola Drakić, dipl.ing.	Dio tehničke dokumentacije: ARHITEKTONSKI PROJEKAT	Razmjera 1 : 200
Saradnici:	Vuksanović Danijela,spec.sci.arh. Koljenšić Marko, dipl.ing.arh.	Prilog: OSNOVA PARTERA	br. priloga 02 / br. strane
Datum izrade i M.P. decembar , 2021 g.		Datum revizije i MP	

UREĐENJA TERENA I ARHITEKTONSKIH SADRŽAJA ZA IZGRADNJU GROBLJA GVOZDEN BRIJEG

SPECIFIKACIJA GROBNIH MJESTA U GROBNIM POLJIMA R 1-200

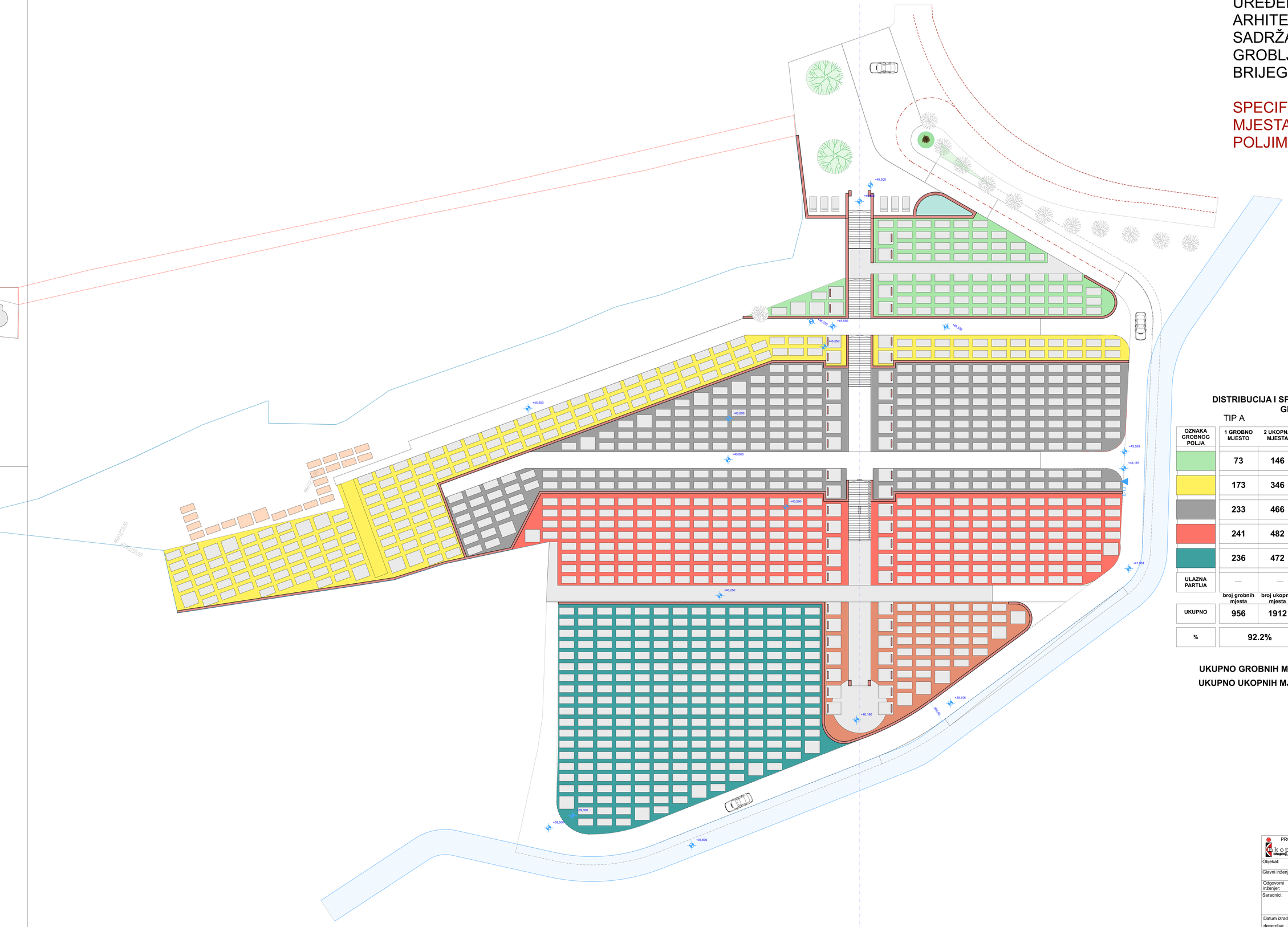

DISTRIBUCIJA I SPECIFIKACIJA GROBNIH MJESTA U GROBNIM POLJIMA

OZNAKA GROBNOG POLJA	TIP A		TIP C		TIP B	
	1 GROBNO MJESTO	2 UKOPNA MJESTA	1 GROBNO MJESTO	4 UKOPNA MJESTA	1 GROBNO MJESTO	1 UKOPNO MJESTO
	73	146	8	32	—	—
	173	346	12	48	—	—
	233	466	19	76	—	—
	241	482	31	124	—	—
	236	472	5	20	—	—
ULAZNA PARTIJA	—	—	—	—	6	6
	broj grobnih mjesta	broj ukopnih mjesta	broj grobnih mjesta	broj ukopnih mjesta	broj grobnih mjesta	broj ukopnih mjesta
UKUPNO	956	1912	75	300	6	6
%	92.2%		7.2%		0.6%	

UKUPNO GROBNIH MJESTA U GROBNIM POLJIMA 1037

UKUPNO UKOPNIH MJESTA U GROBNIM POLJIMA 2218

PROJEKTANT: koplan biro za projektiranje, konzalting, planiranje d.o.o Podgorica		INVESTITOR: OPŠTINA BAR	
Objekat:	UREĐENJA TERENA I ARHITEKTONSKIH SADRŽAJA ZA IZGRADNJU GROBLJA GVOZDEN BRIJEG	Lokacija: Kat.parc. broj 1847, 1850, 1851, 1852/1, 1852/2, 1856/1, 1856/2, 1856/3, 1857/1, 1857/2, 1857/3, 1858 i dio kat.parcela broj 1849, 1861/1 i 1861/2 S.O. Bar, K.O. Polje, DUP Gornja Čelinga, BAR	
Glavni inženjer:	arh. Nikola Drakić, dipl.ing.	Vrsta tehničke dokumentacije:IDEJNO RJEŠENJE	
Odgovorni inženjer:	arh. Nikola Drakić, dipl.ing.	Dio tehničke dokumentacije: ARHITEKTONSKI PROJEKAT	Razmjera 1 : 200
Saradnici:	Vuksanović Danijela,spec.sci.arh. Koljenšić Marko, dipl.ing.arh.	Prilog: Specifikacija grobnih mjesta u grobnim poljima	br. priloga 03 / br. strane
Datum izrade i M.P. decembar , 2021 g.		Datum revizije i MP	

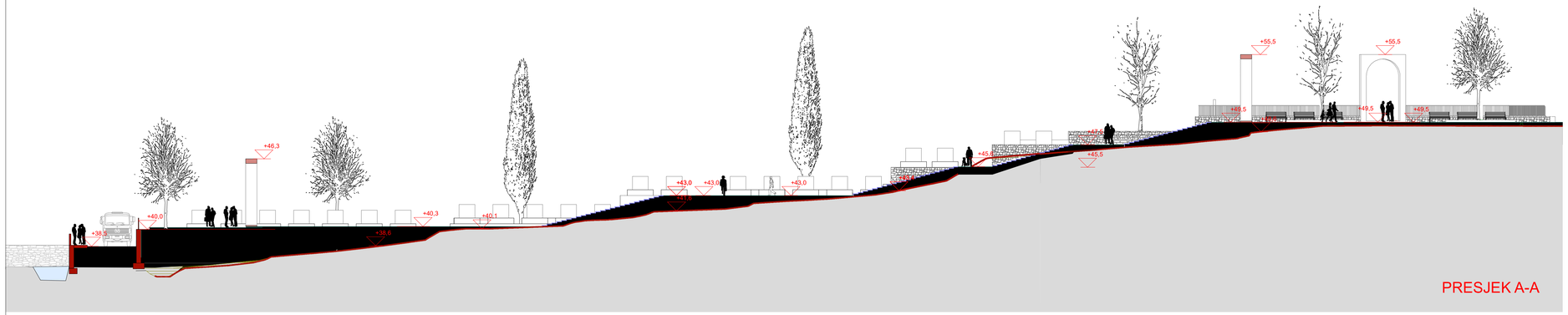

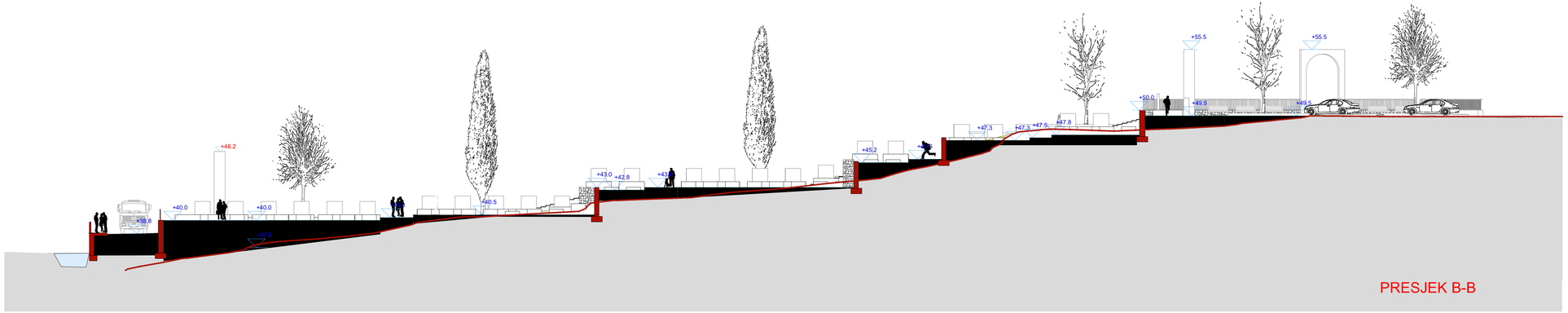

UREĐENJA TERENA I ARHITEKTONSKIH SADRŽAJA ZA IZGRADNJU GROBLJA GVOZDEN BRIJEG

PRESJECI R 1-200

PROJEKTANT: mkoplan inženjering ,konsalting , planiranje d.o.o Podgorica		INVESTITOR: OPŠTINA BAR	
Objekat:	UREĐENJA TERENA I ARHITEKTONSKIH SADRŽAJA ZA IZGRADNJU GROBLJA GVOZDEN BRIJEG	Lokacija: kat.parc. broj 1847, 1850, 1851, 1852/1, 1852/2, 1856/1 , 1856/2, 1856/3, 1857/1, 1857/2, 1857/3, 1858 i dio kat.parcela broj 1849, 1861/1 ! 1861/2 S.O. Bar, K.O. Polje, DUP Gornja Čeluga, BAR	
Glavni inženjer:	arh. Nikola Drakić, dipl.ing.	Vrsta tehničke dokumentacije:IDEJNO RJEŠENJE	
Odgovorni inženjer:	arh. Nikola Drakić, dipl.ing.	Dio tehničke dokumentacije: ARHITEKTONSKI PROJEKAT	Razmjera 1 : 200
Saradnici:	Vuksanović Danijela,spec.sci.arh. Koljenšić Marko, dipl.ing.arh.	Prilog: PRESJECI	br. priloga 04 / br. strane
Datum izrade i M.P. decembar , 2021 g.		Datum revizije i MP	

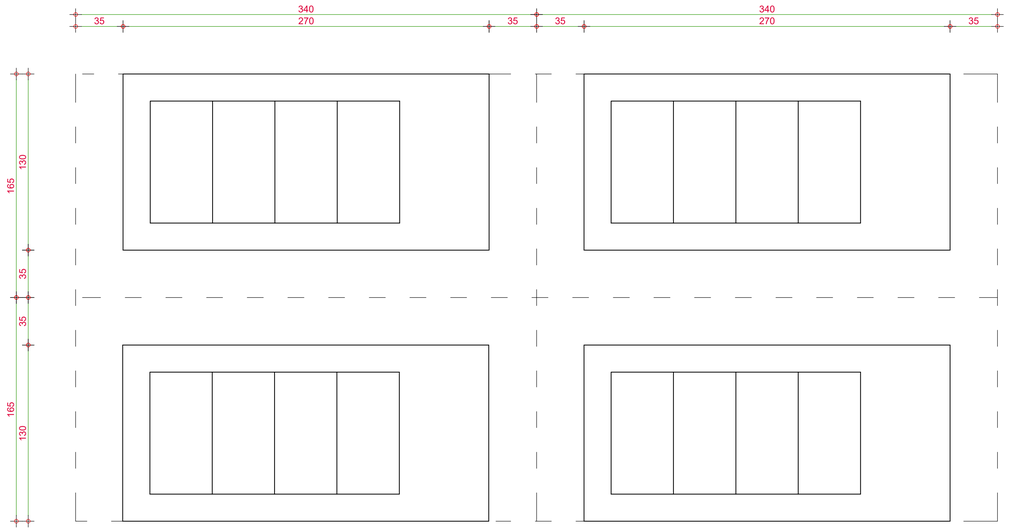

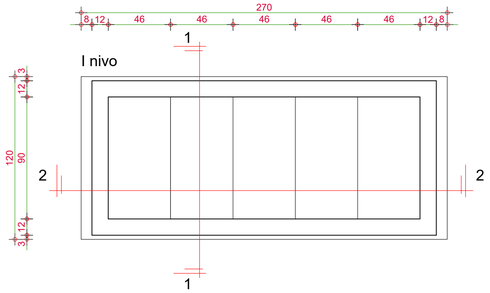

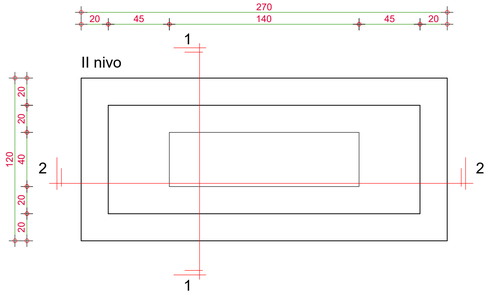

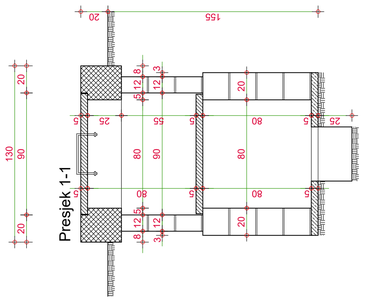

TIP A

LEGENDA

- Betonski blok
- AB ploče
- AB montažne ploče
- Nearmirani beton

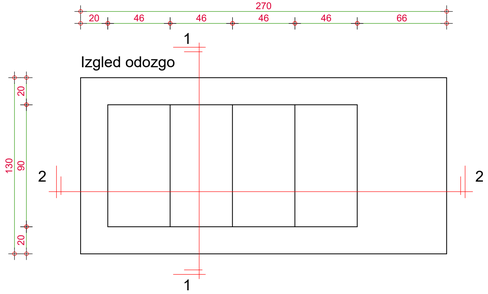

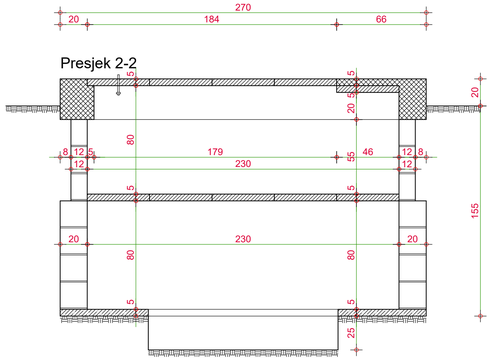

PROJEKTANT:		INVESTITOR:	
ekoplan Inženjering ,Investiting , planiranje d.o.o Podgorica		OPŠTINA BAR	
Objekat:	UREĐENJA TERENA I ARHITEKTONSKIH SADRŽAJA ZA IZGRADNJU GROBLJA GVOZDEN BRIJEG	Lokacija: kat.parc. broj 1847, 1850, 1851, 1852/1, 1852/2, 1856/1 , 1856/2, 1856/3, 1857/1, 1857/2, 1857/3, 1858 i dio kat.parcela broj 1849, 1861/1 i 1861/2 S.O. Bar, K.O. Polje, DUP Gornja Čeluga, BAR	
Glavni inženjer:	arh. Nikola Drakić, dipl.ing.	Vrsta tehničke dokumentacije:IDEJNO RJEŠENJE	
Odgovorni inženjer:	arh. Nikola Drakić, dipl.ing.	Dio tehničke dokumentacije: ARHITEKTONSKI PROJEKAT	Razmjera 1 : 200
Saradnici:	Vuksanović Danijela,spec.sci.arh Koljenšić Marko, dipl.ing.arh.	Prilog: Detalj grobnice tipa A sa dva ukopna mjesta odozgo	br. priloga 5 / br. strane 01
Datum izrade i M.P. decembar , 2021 g.		Datum revizije i MP	

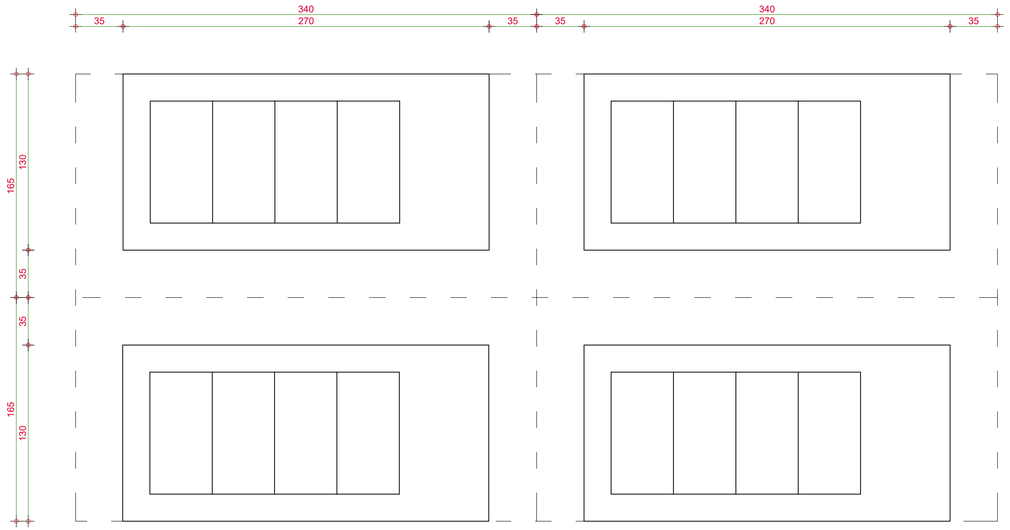

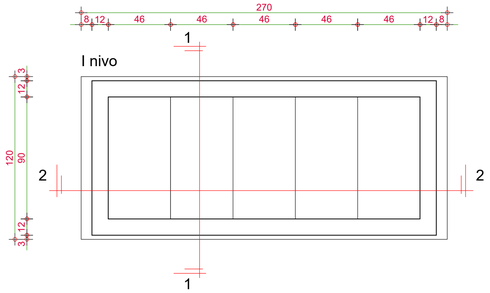

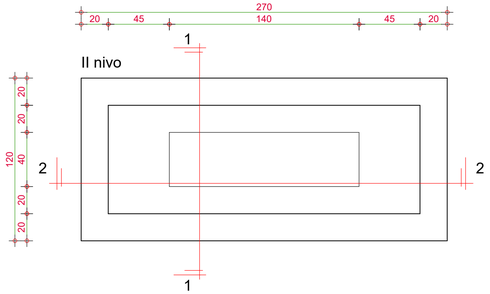

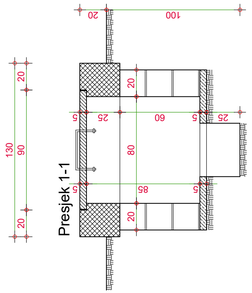

TIP B

LEGENDA

- Betonski blok
- AB ploče
- AB montažne ploče
- Nearmirani beton

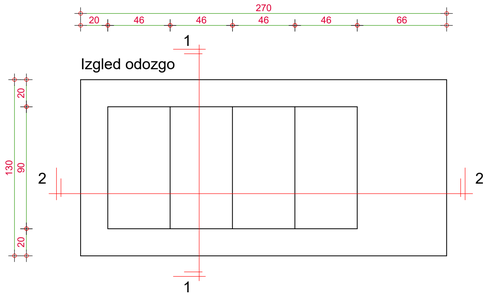

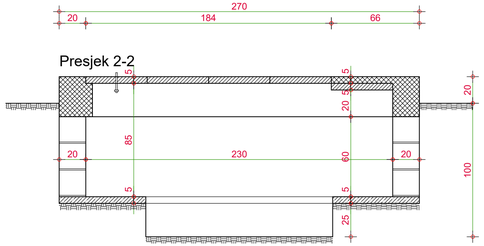

PROJEKTANT:		INVESTITOR:	
koplan inženjering ,konsalting , planiranje d.o.o Podgorica		OPŠTINA BAR	
Objekat:	UREĐENJA TERENA I ARHITEKTONSKIH SADRŽAJA ZA IZGRADNJU GROBLJA GVOZDEN BRIJEG	Lokacija: kat.parc. broj 1847, 1850, 1851, 1852/1, 1852/2, 1856/1 , 1856/2, 1856/3, 1857/1, 1857/2, 1857/3, 1858 i dio kat.parcela broj 1849, 1861/1 i 1861/2 S.O. Bar, K.O. Polje, DUP Gornja Čeluga, BAR	
Glavni inženjer:	arh. Nikola Drakić, dipl.ing.	Vrsta tehničke dokumentacije:IDEJNO RJEŠENJE	
Odgovorni inženjer:	arh. Nikola Drakić, dipl.ing.	Dio tehničke dokumentacije: ARHITEKTONSKI PROJEKAT	Razmjera 1 : 200
Saradnici:	Vuksanović Danijela,spec.sci.arh. Koljenšić Marko, dipl.ing.arh.	Prilog: Detalj grobnice tipa B sa jednim ukopnim mjestom odozgo	br. priloga 5 / br. strane 02
Datum izrade i M.P. decembar , 2021 g.		Datum revizije i MP	

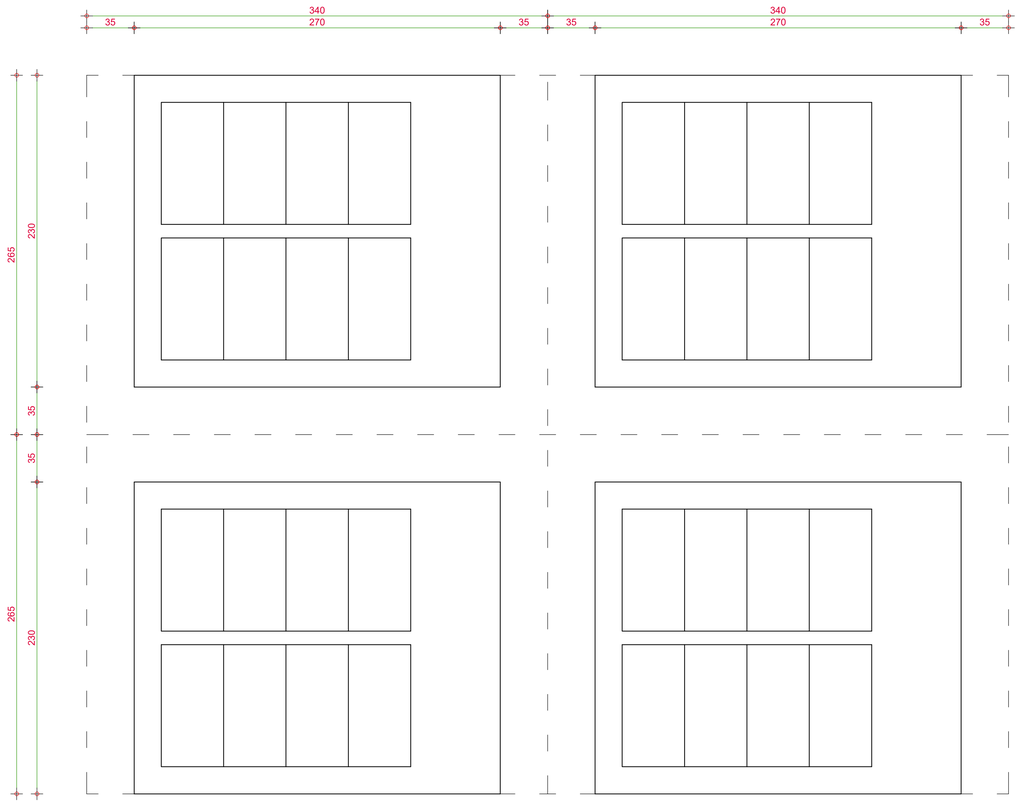

I nivo

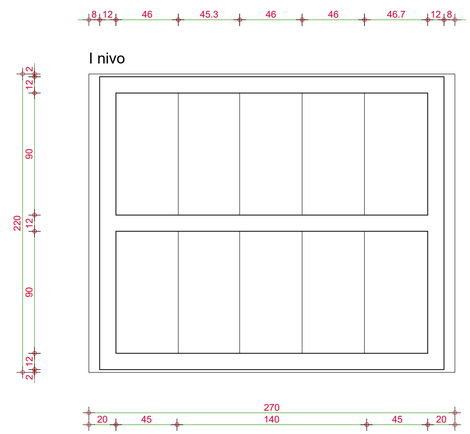

Presjek 1-1

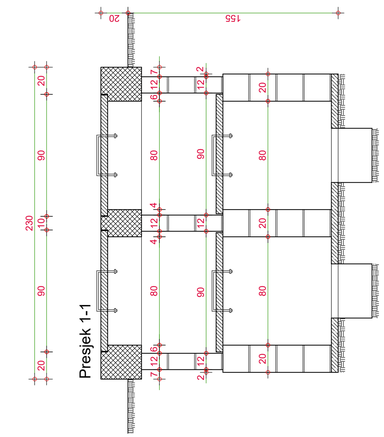

II nivo

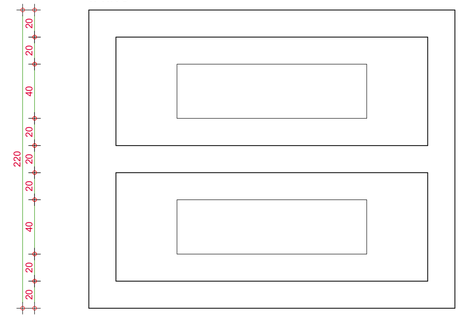

TIP C

Izgled odozgo

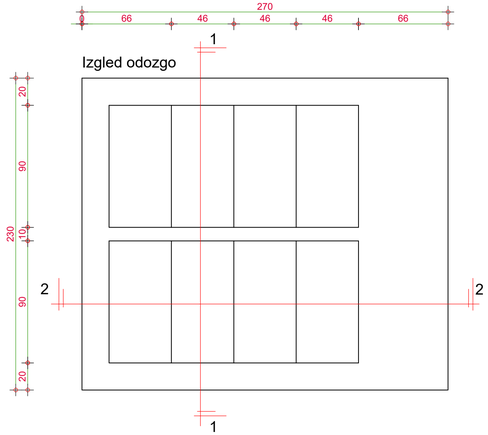

Presjek 2-2

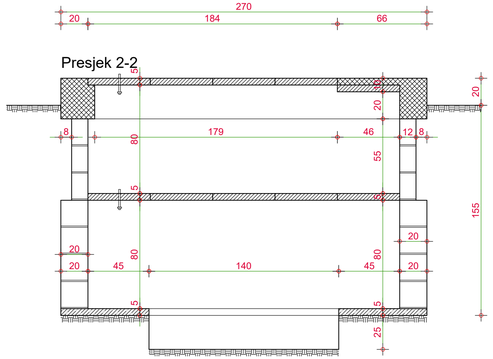

LEGENDA

- Betonski blok
- AB ploče
- AB montažne ploče
- Nearmirani beton
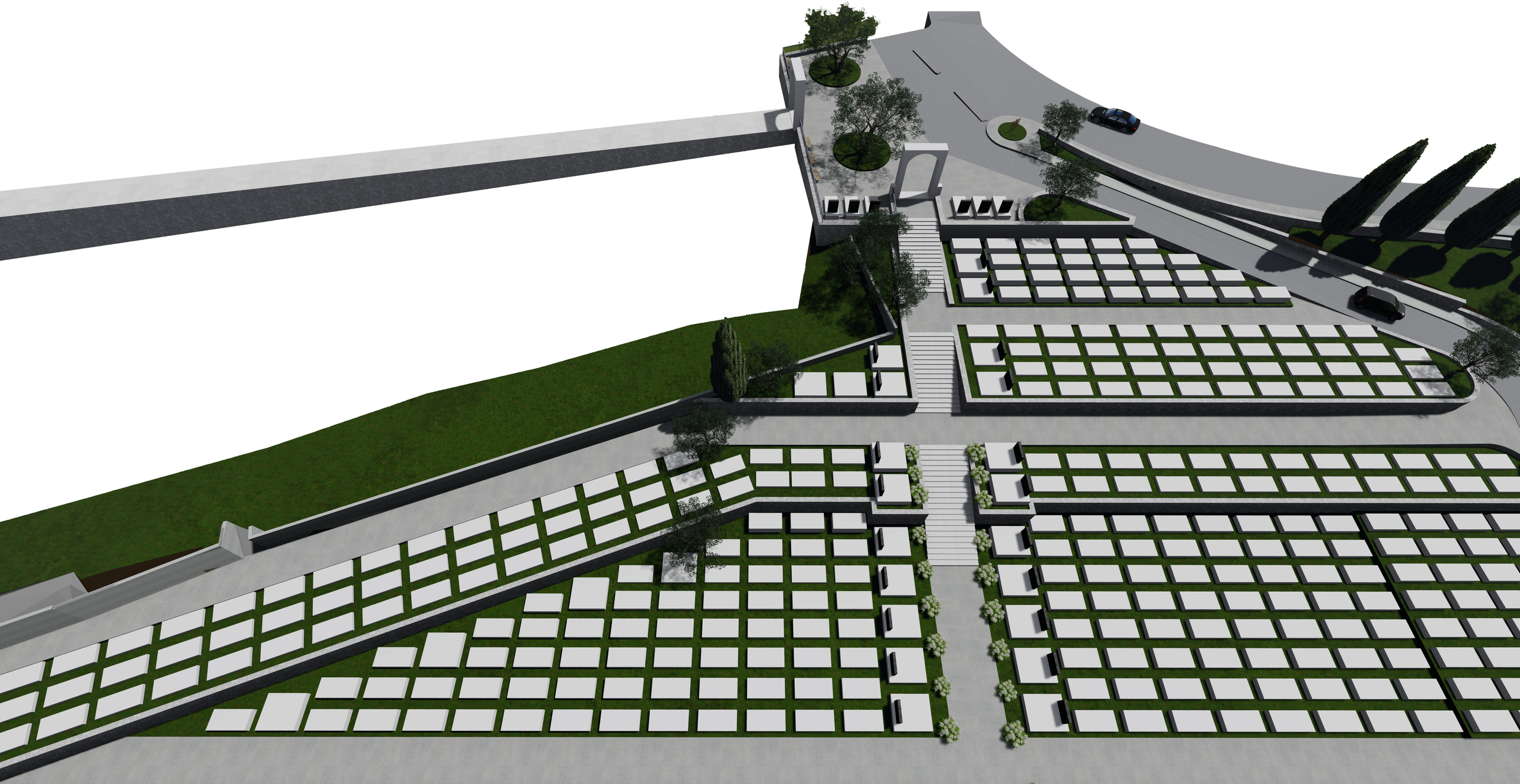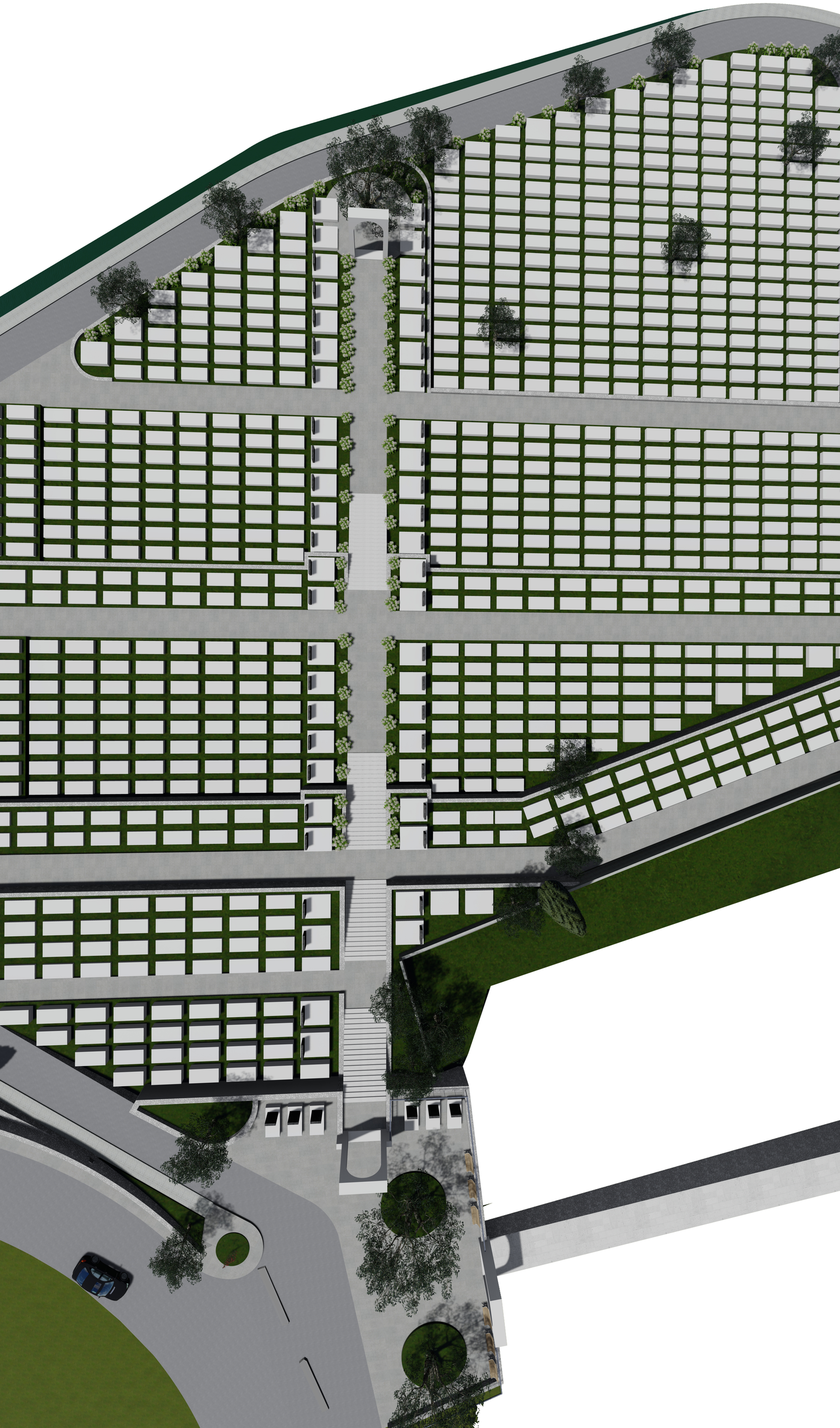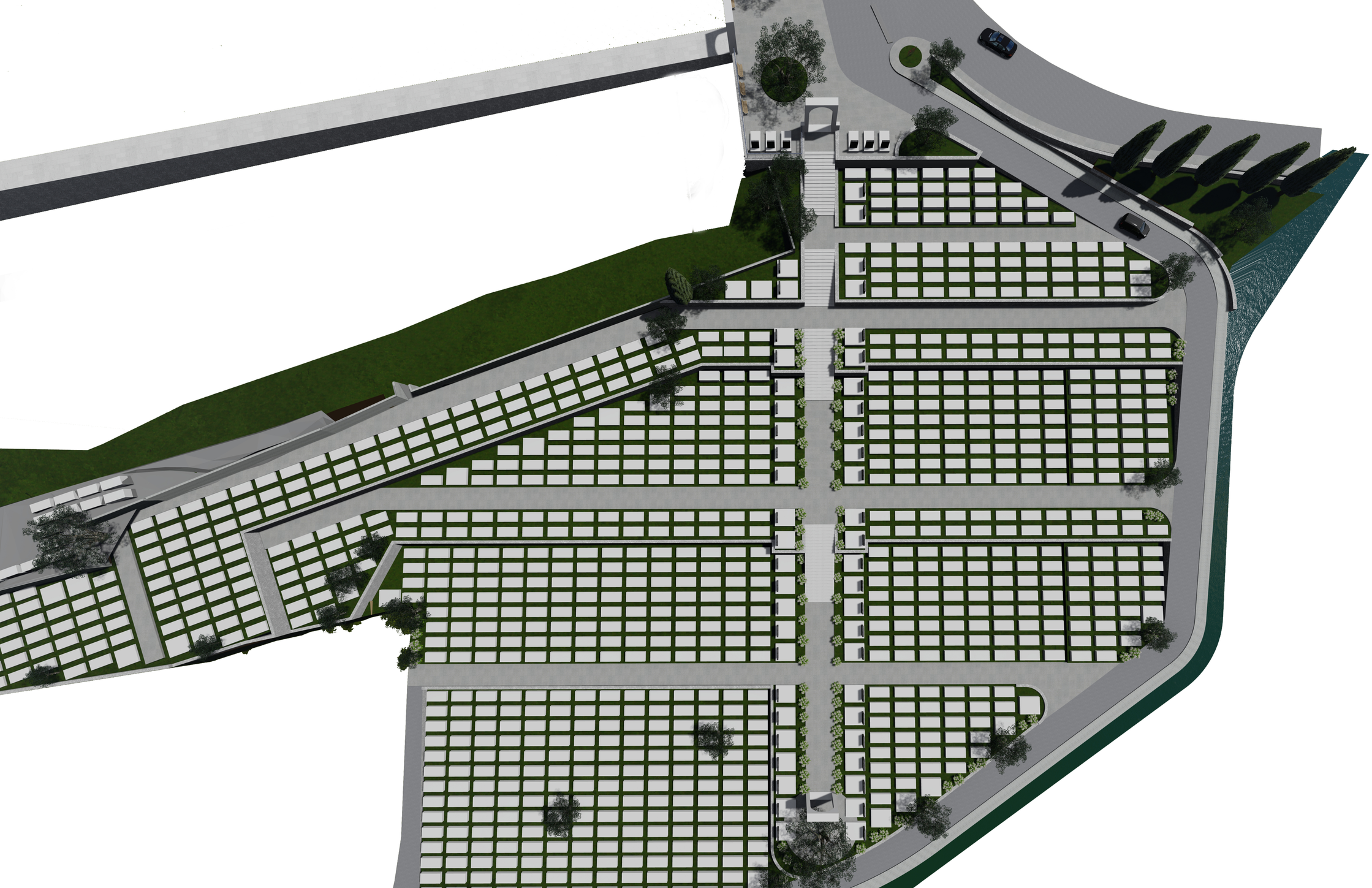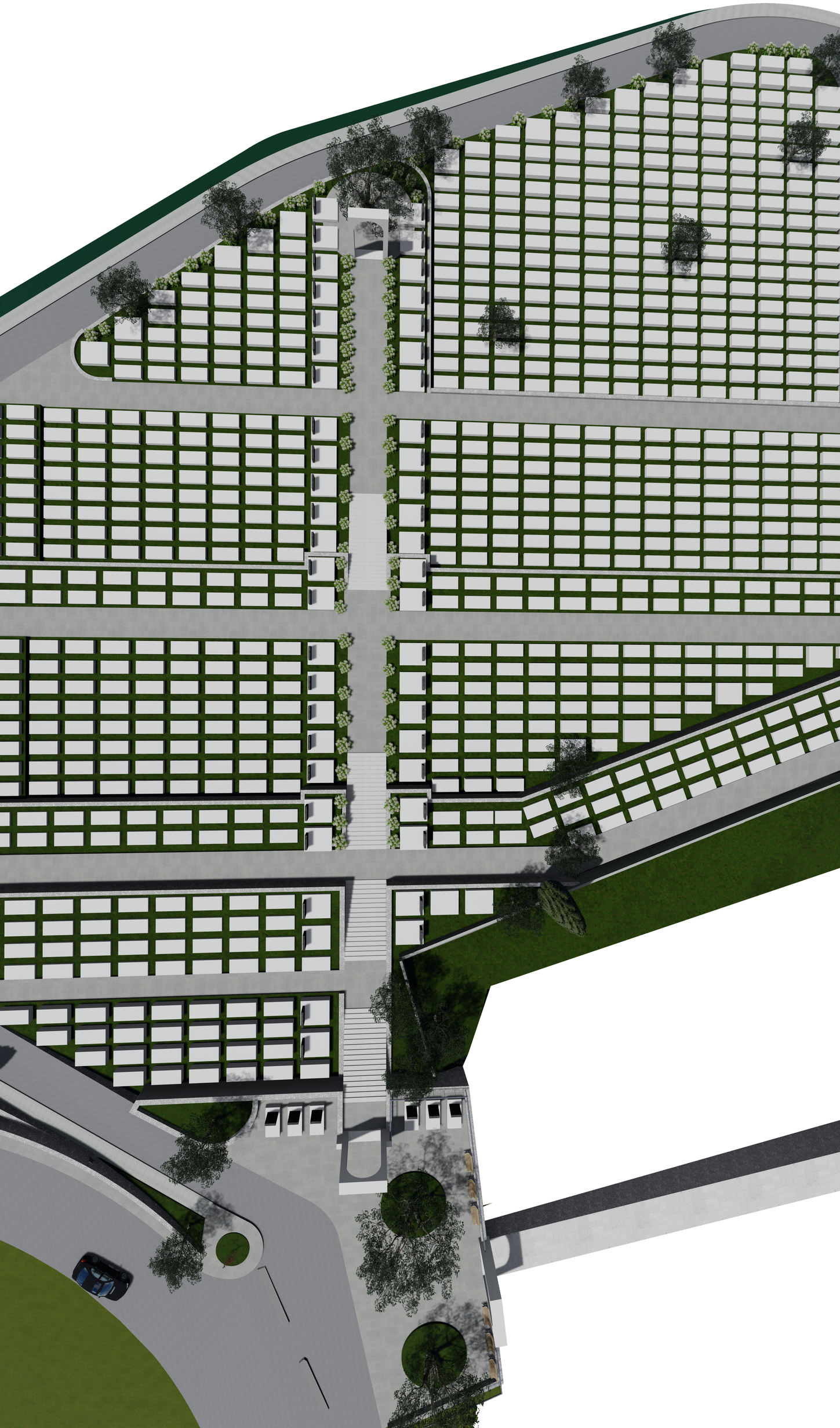
PROJEKTANT: inkoplan Inženjering ,Konsalting , planiranje d.o.o Podgorica		INVESTITOR: OPŠTINA BAR	
Objekat:	UREĐENJA TERENA I ARHITEKTONSKIH SADRŽAJA ZA IZGRADNJU GROBLJA OVOZDEN BRUEG	Lokacija: kat.parc. broj 1847, 1850, 1851, 1852/1, 1852/2, 1856/1, 1856/2, 1856/3, 1857/1, 1857/2, 1857/3, 1858 i dio kat.parcela broj 1849, 1861/1 i 1861/2 S.O. Bar, K.O. Polje, DUP Gornja Čeluga, BAR	
Glavni inženjer:	arh. Nikola Drakić, dipl.ing.	Vrsta tehničke dokumentacije:IDEJNO RJEŠENJE	
Odgovorni inženjer:	arh. Nikola Drakić, dipl.ing.	Dio tehničke dokumentacije: ARHITEKTONSKI PROJEKAT	Razmjera 1 : 200
Saradnici:	Vuksanović Danijela,spec.sci.arh. Koljenšić Marko, dipl.ing.arh.	Prilog: Detalj grobnice tipa C sa četiri ukopna mjesta odozgo	br. priloga 5 / br. strane 03
Datum izrade i M.P. decembar , 2021 g.		Datum revizije i MP