





OPŠTINA BAR
SEKRETARIJAT ZA UREĐENJE PROSTORA, KOMUNALNO- STAMBENE POSLOVE I
ZAŠTITU ŽIVOTNE SREDINE


ZAHTJEV ZA IZDAVANJE INTEGRISANE DOZVOLE ZA RAD POSTROJENJA _____ I OBAVLJANJE AKTIVNOSTI _____, NA LOKACIJI _____, U _____.		
I Opšti podaci o:		
1. Zahtjevu	Novo postrojenje	
	Rad ili bitne izmjene u radu postojećeg postrojenja	
	Prestanak aktivnosti	
	Revizija dozvole	
	Produženje važenja dozvole	
2. Operateru		
2.1	Naziv	
	Sjedište/mjesto	
	Adresa	
	Broj telefona/fax-a	
	E-mail	
2.2	Registarski broj i datum registracije	
2.3	Lice i podaci za kontakt	
2.4	Drugi podaci o operateru/pravnom licu	
3. Postrojenju i njegovoj okolini		
3.1	Naziv	
	Adresa	
	Broj telefona/fax-a	
	E-mail	




3.2	Lice i podaci za kontakt	
3.3	Naziv i adresa vlasnika zemljišta na kom se planira obavljanje aktivnosti	
3.4	Naziv i adresa vlasnika glavne i pomoćnih zgrada postrojenja u kome se aktivnost izvodi	
3.5	Informacija o uslovima utvrđenim u urbanističkom i prostornom planu	
3.6	Informacija o alternativnim lokacijama	
3.7	Informacija o okolini na koju može uticati obavljanje aktivnosti ili udes	
4. Vrstama industrijskih aktivnosti		
5. Osoblju i investicionim troškovima		
5.1	Broj zaposlenih u postojećim objektima	
5.2	Ukupni troškovi, sa novim investicijama	
II Rezime podataka o aktivnostima i izdatim dozvolama		
1. Kratak opis aktivnosti za koju se integrisana dozvola zahtijeva		
1.1	Kratak opis aktivnosti	
1.2	Normalan broj radnih sati i dana u nedjelji za obavljanje aktivnosti	
1.3	Planiran datum izgradnje	
1.4	Kapacitat proizvodnje i planirani obim godišnje proizvodnje	
1.5	Planirani datum puštanja u rad	



1.6	Prevoz do i od preduzeća	
1.7	Podaci o pravilnom korišćenju sirovina i pomoćnih materijala, energije i vode(iz tabelarnih pregleda u prilogu	
1.8	Troškovni opis korišćenja najboljih dostupnih tehnika (BAT) i/ili planiranih aktivnosti za dostizanje nivoa BAT (opis se zasniva na upoređivanju sadašnjih i analizi potrebnih uslova za dostizanje BAT)	
1.9	Razlozi za podnošenje zahtjeva za izdavanje integrisane dozvole i očekivane promjene u odnosu na dosadašnji rad	
1.10	Lista propisa, priručnika, obračunskih programa(za procjenu koncentracij zagađujućih materija u životnoj sredini) korišćenih prilikom kompletiranja zahtjeva za izdavanje integrisane dozvole	
2. Podaci o planskoj i projektnoj dokumentaciji za postrojenje (dozvole, odobrenja, saglasnosti)		
2.1	Nadležni organ odgovoran za planiranje i izgradnju na teritoriji na kojoj se aktivnost odvija ili će se odvijati	
2.1.1	Naziv nadležnog organa	
	Adresa	
	Broj telefona/fax-a	
	E-mail	
2.1.2	Planski dokument i urbanistički plan sa podacima o urbanističkim uslovima za uređenje prostora, parcelaciji i sprovođenju plana, kao i projekat (uključivanje u prostorno razvojni plan)	
2.1.3	Katastarski broj parcele sa	



	kopijom plana izdatom od nadležnog organa	
2.1.4	Dokaz o pravu korišćenja zemljišta, odnosno pravu svojine na objektom, odnosno pravu korišćenja na neizgrađenom građevinskom zemljištu	
2.1.5	Odobrenje za izgradnju i/ili upotrebna dozvola	
2.2.1	Naziv	
	Adresa	
	Broj telefona/fax-a	
	E-mail	
2.2.2	Podaci iz dozvole za korišćenje voda	
2.2.3	Podaci o sopstvenom postrojenju za tretman otpadnih voda koje nastaju u procesu obavljanja aktivnosti	
2.2.4	Podaci iz dozvole za ispuštanje otpadnih voda i priloženog tabelarnog pregleda odvodnog sistema iz jednog ili više mjesta za ispuštanje otpadnih voda u odvodni sistem	
Ako podnosilac zahtjeva za izdavanje dozvole planira da otpadne vode odvodi u drugo postrojenje na tretman, potrebno je navesti podatke, i to:		
2.2.5	Naziv operatera koji prima otpadne vode na tretman	
	Sjedište/mjesto	
	Broj telefona/fax-a	
	E-mail	
2.2.6	Podaci iz dozvole za rad postrojenja za tretman otpadnih voda	
2.2.7	Podaci iz ugovora zaključenog između podnosioca zahtjeva i operatera postrojenja za tretman otpadnih voda	
2.3	Saglasnost i odobrenja izdata od nadležnih organa	



2.3.1	Lista priloženih saglasnosti, odobrenja i drugih akata pribavljenih u postupku izdavanja odobrenja za izgradnju postrojenja za tretman otpadnih voda	
-------	--	--


3. Kratak izvještaj o značajnom zagađivanju životne sredine

3.1	Vazduh	
3.2	Vode	
3.3	Zemljište i tlo	
3.4	Otpad	
3.5	Buku i vibracije	
3.6	Rizik od udesa	
3.7	Karakteristike uticaja opasnih u 3.1 do 3.6	


III Detaljni podaci o postrojenju, procesima i procedurama

1. Lokacija

1.1	Naziv	
	Adresa	
	Broj telefona/fax-a	
	E-mail	
1.2	Lice i podaci za kontakt	
1.3	Nacionalna referentna mreža	
1.4	Opis područja i lokacije postrojenja (prema priloženoj mapi u razmjeri 1:25.000)	
1.5	Opis lokacije svih zgrada, objekata i njihovih aktivnosti	
1.6	Informacija o povezanosti lokacije sa infrastrukturom lokalne samouprave	
1.7	Informacija o načinu korišćenja susjednih lokacija (vrste postrojenja i aktivnosti koje se obavljaju)	




1.8	Podaci o posebno zaštićenim područjima	
2. Upravljanje zaštitom životne sredine		
2.1	Politika zaštite životne sredine	
2.2	Sistem upravljanja zaštite životne sredine	
2.3	Izvještavanje	
2.4	Dobra praksa upravljanja	
3. Korišćenje najbolje dostupnih tehnika		
3.1	Opis postrojenja, proizvodnog procesa i procesa rada	
3.2	Podaci o najboljoj dostupnoj tehnici koja je korišćenja za procjenu procesa	
3.3	Upoređivanje procesa koji se obavljaju u odnosu na relevantni BAT	
3.3.1	Supstitucija opasnih materija	
3.3.2	Tehnološki proces	
4. Korišćenje resursa		
4.1	Sirovine, pomoćni materijal i drugo	
4.1.1	Lista rezervoara i drugih objekata za skladištenje hemiskih materija opisanih u Tabelama 1-4 u prilogu	
4.2	Energija (podaci opisani u Tabelama 5-9)	
4.3	Voda (podaci opisani u Tabelama 10,32,33 i 34)	
4.4	Navesti podatke iz svakog akta o	



	pravu korišćenja resursa koji je u prilogu	
5. Emisije u vazduhu (podaci opisani u tabelama 11-21)		
5.1	Postrojenja za tretman zagađujućih materija	
5.2	Tačkasti izvori emisija zagađujućih materija	
5.3	Difuzni izvori emisija zagađujućih materija	
5.4	Emisije u vazduh koje potiču od materija koje imaju snažno izražen miris	
5.5	Uticaj emisija zagađujućih materija na ambijentalni kvalitet vazduha	
5.6	Kontrola i mjerenje	
5.7	Izveštavanje	
6. Emisije štetnih i opasnih materija u vode (podaci opisani u Tabelama 22-31)		
6.1	Otpadne vode	
6.1.1	Tretman otpadnih voda	
6.1.2	Postrojenja za tretman otpadnih voda	
6.1.3	Emisije otpadnih voda	
6.1.4	Uticaj na kvalitet vodnih tijela	
6.1.5	Kontrola i mjerenje	
6.1.6	Izveštavanje	
7. Zaštita zemljišta i podzemnih voda (podaci opisani u Tabelama 23-31)		
7.1	U slučaju kada se otpadne vode sa lokacije ispuštaju direktno u podzemno vodno tijelo	
7.2	U slučaju kada se otpadne vode sa lokacije ne ispuštaju direktno u podzemno vodno tijelo	
8. Upravljanje otpadom (podaci opisani u Tabelama 35-37)		
8.1	Plan upravljanja otpadom	



8.2	Proizvodnja otpada	
8.3	Razvrstavanje i prijem otpada	
8.4	Privremeno skladištenje otpada	
8.5	Prevoz otpada	
8.6	Prerada otpada:tretman i reciklaža	
8.6.1	Sopstvena postrojenja,objekti i tehnologije	
8.6.2	Upućivanje na tretman i reciklažu kod drugog operatera	
8.7	Odlaganje otpada	
8.7.1	Sopstvena postrojenja, objekti i tehnologije	
8.7.2	Upućivanje na odlaganje kod drugog operatera	
8.8	Procjena uticaja planiranog upravljanja otpadom	
8.9	Kontrola i mjerne analize	
8.10	Dokumentovanje i izvještavanje	
9. Buka i vibracije (podaci opisani u Tabeli 38)		
9.1	Izvori	
9.2	Emisije	
9.3	Kontrola i mjerenje	
9.4	Izvještavanje	
10. Procjena rizika od značajnih udesa		



11. Mjere za nestabilne(prelazne) načine rada postrojenja	
11.1	Početak rada postrojenja ako postoji rizik izlaganja životne sredine negativnim uticajima
11.2	Defekte curenja
11.3	Trenutno zaustavljanje rada postrojenja
11.4	Obustavu rada
12. Definitivni prestanak rada postrojenja ili njegovih djelova	
13. Netehnički prikaz podataka na kojima se zahtjev zasniva	
13.1	Podaci o operateru,postrojenju,lokaciji
13.2	Karakteristike aktivnosti zbog kojih je podnjet zahtjev za izdavanje integrisane dozvole (opis proizvodnog procesa)
13.3	Opis aktivnosti koje imaju značajan uticaj na životnu sredinu
13.3.1	Resursi,energija, i voda koji se koriste i opis mjera za smanjivanje njihovog korišćenja
13.3.2	Glavne sirovine i pomoćni materijali i njihovo korišćenje
13.3.3	Upotreba opasnih hemiskih supstanci i preparata i planirane mjere za njihovu



	supstituciju	
13.3.4	Korišćenje tehnologija, odnosno primjena najboljih dostupnih tehnika	Izvori/referentni dokumenti
13.3.5	Prikaz glavnih emisija (koncentracije i godišnje količine) za vazduh, vode, zemljište, glavne tokove otpada i njihov tretman, buku i vibracije	
13.3.6	Mogući uticaj zagađivanja na zdravlje ljudi, kvalitet vazduha, vode i zemljišta	
13.3.7	Mjere za sprečavanje udesa i smanjenje posledica	
13.3.8	Planovi, uključujući i proširenje i dogrednju posebnih proizvodnih jedinica ili procesa	
13.4	Sažet opis procjene uticaja na životnu sredinu u cjelini, uključujući mogućnost prelaska zagađenja iz jednog medijuma u drugi, sa planom mjera, kao i prekograničnim uticajima	
13.5	Opravdanost predloženih nivoa emisije	
Prilog: <ol style="list-style-type: none">1. Dokumentacija koja je propisana zakonom2. Tabelarni pregledi (dijagrami)3. Mape i skice4. Kopije izdatih dozvola, odobrenja i saglasnosti5. Akcioni planovi III 4 – III 106. Dokaz o uplaćenju administrativnoj taksi u iznosu od 4.00 € (žiro račun: 510 – 8096777 – 61 OPŠTINA Bar – administrativna taksa).		

U Baru, dana _____ . _____ god.
(Ovlašćeno lice):

Podnosilac zahtjeva

(ime i prezimw)

(adresa)

(telefon)